



VALSTYBĖS ĮMONĖ LIETUVOS AUTOMOBILIŲ KELIŲ DIREKCIJA

Anykščių rajono savivaldybei

Nr. (14.3)

I

Nr.

DĖL PRAŠYMO PERDUOTI ANYKŠČIŲ RAJONO SAVIVALDYBEI NUOSAVYBĖS TEISE PRIKLAUSANČIUS NEKILNOJAMUOSIUS DAIKTUS

VĮ Lietuvos automobilių kelių direkcija (toliau – Kelių direkcija) ir Anykščių rajono savivaldybė (toliau – Savivaldybė) 2021-01-07/2021-01-15 pasirašė bendradarbiavimo sutartį Nr. 6-6/S-54 (toliau – Sutartis). Sutarties 9.2 papunktyje Savivaldybė įsipareigojo „iki 2021 metų pabaigos perduoti Kelių direkcijai valdyti patikėjimo teise šalia valstybinės reikšmės krašto kelio Nr. 120 Radiškis–Anykščiai–Rokiškis ruožo nuo 52,023 (585449/6172205) iki 53,578 km (586602/6173226) esančius takus/šaligatvius“.

Vadovaudamasi Sutarties, Valstybės turto perdavimo patikėjimo teise ir savivaldybių nuosavybės tvarkos aprašo (toliau – Aprašas), patvirtinto Lietuvos Respublikos Vyriausybės 2001-05-16 nutarimu Nr. 16, ir Bendrųjų dokumentų saugojimo terminų rodyklės, patvirtintos Lietuvos vyriausiojo archyvaro 2011-03-09 įsakymu Nr. V-100 „Dėl Bendrųjų dokumentų saugojimo terminų rodyklės patvirtinimo“, (toliau – Rodyklės) nuostatomis, Kelių direkcija, **prašo** Savivaldybę:

1) perduoti valstybės nuosavybės rašto priede nurodytus pėsčiųjų takus, kurie yra šalia valstybinės reikšmės krašto kelias Nr. 120 Radiškis–Anykščiai–Rokiškis ir kuriam Svėdasų mstl. suteiktas J. Tumo–Vaižganto g. pavadinimas (toliau – kelias Nr. 120) (perėmus pėsčiųjų takus valstybės nuosavybės, juos Lietuvos Respublikos Vyriausybė nutarimu galės perduoti Kelių direkcijai valdyti patikėjimo teise);

2) priimti Savivaldybės tarybos sprendimą perduoti rašto priede nurodytus ir Savivaldybei nuosavybės teise priklausančius pėsčiųjų takus valstybės nuosavybės;

3) pateikti Aprašo 9 punkte nurodytus duomenis, kurie yra būtini Lietuvos Respublikos Vyriausybės nutarimo projektui parengti;

4) pateikti Kelių direkcijai perduodamų pėsčiųjų takų kadastro duomenų bylas;

1) pateikti Kelių direkcijai dokumentus, susijusius su pėsčiųjų takų įrengimu ir naudojimu, t. y. projektinę dokumentaciją ir kt. su norimo perduoti turto naudojimu susijusius dokumentus (Rodyklių II skyriaus „Dokumentų saugojimo terminai“ 10.44 papunktis).

PRIDEDAMA:

1. Savivaldybei nuosavybės teise priklausančių nekilnojamojų daiktų, esančių šalia valstybinės rajoninio kelio Nr. 120, sąrašas, 2 lapai.

2. Schemos ir Nekilnojamojo turto registro centrinio duomenų banko išrašų nuorašai, 42 lapai.

3. Sutarties nuorašas, 7 lapai.

Direktorius

Remigijus Lipkevičius



Map interface showing an aerial view of a residential area with overlaid cadastral boundaries (yellow and red lines). The map includes a search panel on the right with the following information:

Paieška

Geografinės vietos

- ☐ Gatvės
- ☐ Gyvenvietės
- ☐ Kadastro objektų
- ☒ Geografinės vietos

6172205/585449

[Išvalyti](#) [Ieškoti](#)

Koordinatė WGS84 sistemoje

S: 55,67702
R: 25,35855

Map scale: M 1: 2 000

REGISTRŲ CENTRAS

Paieška

Geografinės vietos

- ☐ Gatvės
- ☐ Gyvenvietės
- ☐ Kadastro objektų
- ☒ Geografinės vietos

6173226/586602

[Išvalyti](#) [Ieškoti](#)

Koordinatė WGS84 sistemoje

Š: 55,68599
R: 25,37719

M 1: 5 000

REGISTRŲ CENTRAS



VALSTYBĖS ĮMONĖ REGISTRŲ CENTRAS
 Lvovo g. 25-101, 09320 Vilnius, tel. (8 5) 2688 262, el. p. info@registrucentras.lt
 Duomenys kaupiami ir saugomi Juridinių asmenų registre, kodas 124110246

NEKILNOJAMOJO TURTO REGISTRO DUOMENŲ BAZĖS IŠRAŠAS

2021-01-24 11:17:12

1. Nekilnojamojo turto registre įregistruotas turtas:

Registro Nr.: **44/2259068**
 Registro tipas: **Statiniai**
 Sudarymo data: **2018-07-03**
Anykščių r. sav., Svėdasai, J. Tumo-Vaižganto g.

2. Nekilnojamieji daiktai:

2.1.

Kelias - Pėsčiųjų takas
Anykščių r. sav., Svėdasai, J. Tumo-Vaižganto g.
 Unikalus daikto numeris: **4400-5047-2283**
 Daikto pagrindinė naudojimo paskirtis: **Kelių**
 Žymėjimas plane: **b1**
 Statybos pabaigos metai: **1936**
 Statinio kategorija: **I grupės nesudėtingasis**
 Baigtumo procentas: **100 %**
 Plotas: **75.90 kv. m**
 Danga: **Asfaltbetonis**
 Atkūrimo sąnaudos (statybos vertė): **2310 Eur**
 Fizinio nusidėvėjimo procentas: **75 %**
 Atkuriamoji vertė: **578 Eur**
 Vidutinė rinkos vertė: **578 Eur**
 Vidutinės rinkos vertės nustatymo būdas: **Atkuriamoji vertė**
 Vidutinės rinkos vertės nustatymo data: **2018-06-25**
 Kadastro duomenų nustatymo data: **2018-06-25**

2.2.

Kelias - Pėsčiųjų takas
Anykščių r. sav., Svėdasai, J. Tumo-Vaižganto g.
 Unikalus daikto numeris: **4400-5047-8467**
 Daikto pagrindinė naudojimo paskirtis: **Kelių**
 Žymėjimas plane: **b2**
 Statybos pabaigos metai: **1936**
 Statinio kategorija: **I grupės nesudėtingasis**
 Baigtumo procentas: **100 %**
 Plotas: **307.18 kv. m**
 Danga: **Asfaltbetonis**
 Atkūrimo sąnaudos (statybos vertė): **9360 Eur**
 Fizinio nusidėvėjimo procentas: **75 %**

Atkuriamoji vertė: **2340 Eur**
 Vidutinė rinkos vertė: **2340 Eur**
 Vidutinės rinkos vertės nustatymo būdas: **Atkuriamoji vertė**
 Vidutinės rinkos vertės nustatymo data: **2018-06-25**
 Kadastro duomenų nustatymo data: **2018-06-25**

2.3. **Kelias - Pėsčiųjų takas**
Anykščių r. sav., Svėdasai, J. Tumo-Vaižganto g.
 Unikalus daikto numeris: **4400-5047-2338**
 Daikto pagrindinė naudojimo paskirtis: **Kelių**
 Žymėjimas plane: **b3**
 Statybos pabaigos metai: **1936**
 Statinio kategorija: **I grupės nesudėtingasis**
 Baigtumo procentas: **100 %**
 Plotas: **258.40 kv. m**
 Danga: **Asfaltbetonis**
 Atkūrimo sąnaudos (statybos vertė): **7870 Eur**
 Fizinio nusidėvėjimo procentas: **75 %**
 Atkuriamoji vertė: **1970 Eur**
 Vidutinė rinkos vertė: **1970 Eur**
 Vidutinės rinkos vertės nustatymo būdas: **Atkuriamoji vertė**
 Vidutinės rinkos vertės nustatymo data: **2018-06-25**
 Kadastro duomenų nustatymo data: **2018-06-25**

2.4. **Kelias - Pėsčiųjų takas**
Anykščių r. sav., Svėdasai, J. Tumo-Vaižganto g.
 Aprašymas / pastabos: **Asfaltbetonis - 308.09 kv.m, veja - 82.69 kv.m**
 Unikalus daikto numeris: **4400-5047-8367**
 Daikto pagrindinė naudojimo paskirtis: **Kelių**
 Žymėjimas plane: **b4**
 Statybos pabaigos metai: **1936**
 Statinio kategorija: **I grupės nesudėtingasis**
 Baigtumo procentas: **100 %**
 Plotas: **390.78 kv. m**
 Atkūrimo sąnaudos (statybos vertė): **9380 Eur**
 Fizinio nusidėvėjimo procentas: **75 %**
 Atkuriamoji vertė: **2350 Eur**
 Vidutinė rinkos vertė: **2350 Eur**
 Vidutinės rinkos vertės nustatymo būdas: **Atkuriamoji vertė**
 Vidutinės rinkos vertės nustatymo data: **2018-06-25**
 Kadastro duomenų nustatymo data: **2018-06-25**

2.5. **Kelias - Pėsčiųjų takas**

Anykščių r. sav., Svėdasai, J. Tumo-Vaižganto g.Unikalus daikto numeris: **4400-5047-8456**Daikto pagrindinė naudojimo paskirtis: **Kelių**Žymėjimas plane: **b5**Statybos pabaigos metai: **1936**Statinio kategorija: **I grupės nesudėtingasis**Baigtumo procentas: **100 %**Plotas: **60.72 kv. m**Danga: **Asfaltbetonis**Atkūrimo sąnaudos (statybos vertė): **1850 Eur**Fizinio nusidėvėjimo procentas: **75 %**Atkuriamoji vertė: **462 Eur**Vidutinė rinkos vertė: **462 Eur**Vidutinės rinkos vertės nustatymo būdas: **Atkuriamoji vertė**Vidutinės rinkos vertės nustatymo data: **2018-06-25**Kadastro duomenų nustatymo data: **2018-06-25**

2.6.

Kelias - Pėsčiųjų takas**Anykščių r. sav., Svėdasai, J. Tumo-Vaižganto g.**Unikalus daikto numeris: **4400-5047-8398**Daikto pagrindinė naudojimo paskirtis: **Kelių**Žymėjimas plane: **b6**Statybos pabaigos metai: **1936**Statinio kategorija: **I grupės nesudėtingasis**Baigtumo procentas: **100 %**Plotas: **145.05 kv. m**Danga: **Asfaltbetonis**Atkūrimo sąnaudos (statybos vertė): **4420 Eur**Fizinio nusidėvėjimo procentas: **75 %**Atkuriamoji vertė: **1100 Eur**Vidutinė rinkos vertė: **1100 Eur**Vidutinės rinkos vertės nustatymo būdas: **Atkuriamoji vertė**Vidutinės rinkos vertės nustatymo data: **2018-06-25**Kadastro duomenų nustatymo data: **2018-06-25**

2.7.

Kelias - Pėsčiųjų takas**Anykščių r. sav., Svėdasai, J. Tumo-Vaižganto g.**Unikalus daikto numeris: **4400-5047-8412**Daikto pagrindinė naudojimo paskirtis: **Kelių**Žymėjimas plane: **b7**Statybos pabaigos metai: **1936**Statinio kategorija: **I grupės nesudėtingasis**

Baigtumo procentas: **100 %**
 Plotas: **519.32 kv. m**
 Danga: **Asfaltbetonis**
 Atkūrimo sąnaudos (statybos vertė): **15800 Eur**
 Fizinio nusidėvėjimo procentas: **75 %**
 Atkuriamoji vertė: **3950 Eur**
 Vidutinė rinkos vertė: **3950 Eur**
 Vidutinės rinkos vertės nustatymo būdas: **Atkuriamoji vertė**
 Vidutinės rinkos vertės nustatymo data: **2018-06-25**
 Kadastro duomenų nustatymo data: **2018-06-25**

2.8. **Kelias - Pėsčiųjų takas**
Anykščių r. sav., Svėdasai, J. Tumo-Vaižganto g.
 Unikalus daikto numeris: **4400-5047-8445**
 Daikto pagrindinė naudojimo paskirtis: **Kelių**
 Žymėjimas plane: **b8**
 Statybos pabaigos metai: **1936**
 Statinio kategorija: **I grupės nesudėtingasis**
 Baigtumo procentas: **100 %**
 Plotas: **255.73 kv. m**
 Danga: **Asfaltbetonis**
 Atkūrimo sąnaudos (statybos vertė): **7790 Eur**
 Fizinio nusidėvėjimo procentas: **75 %**
 Atkuriamoji vertė: **1950 Eur**
 Vidutinė rinkos vertė: **1950 Eur**
 Vidutinės rinkos vertės nustatymo būdas: **Atkuriamoji vertė**
 Vidutinės rinkos vertės nustatymo data: **2018-06-25**
 Kadastro duomenų nustatymo data: **2018-06-25**

2.9. **Kelias - Pėsčiųjų takas**
Anykščių r. sav., Svėdasai, J. Tumo-Vaižganto g.
 Unikalus daikto numeris: **4400-5047-8434**
 Daikto pagrindinė naudojimo paskirtis: **Kelių**
 Žymėjimas plane: **b9**
 Statybos pabaigos metai: **1936**
 Statinio kategorija: **I grupės nesudėtingasis**
 Baigtumo procentas: **100 %**
 Plotas: **157.31 kv. m**
 Danga: **Asfaltbetonis**
 Atkūrimo sąnaudos (statybos vertė): **4790 Eur**
 Fizinio nusidėvėjimo procentas: **75 %**
 Atkuriamoji vertė: **1200 Eur**

Vidutinė rinkos vertė: **1200 Eur**
 Vidutinės rinkos vertės nustatymo būdas: **Atkuriamoji vertė**
 Vidutinės rinkos vertės nustatymo data: **2018-06-25**
 Kadastro duomenų nustatymo data: **2018-06-25**

2.10.

Kelias - Pėsčiųjų takas
Anykščių r. sav., Svėdasai, J. Tumo-Vaižganto g.
 Unikalus daikto numeris: **4400-5047-8423**
 Daikto pagrindinė naudojimo paskirtis: **Kelių**
 Žymėjimas plane: **b10**
 Statybos pabaigos metai: **1936**
 Statinio kategorija: **I grupės nesudėtingasis**
 Baigtumo procentas: **100 %**
 Plotas: **167.13 kv. m**
 Danga: **Asfaltbetonis**
 Atkūrimo sąnaudos (statybos vertė): **5090 Eur**
 Fizinio nusidėvėjimo procentas: **75 %**
 Atkuriamoji vertė: **1270 Eur**
 Vidutinė rinkos vertė: **1270 Eur**
 Vidutinės rinkos vertės nustatymo būdas: **Atkuriamoji vertė**
 Vidutinės rinkos vertės nustatymo data: **2018-06-25**
 Kadastro duomenų nustatymo data: **2018-06-25**

2.11.

Kelias - Pėsčiųjų takas
Anykščių r. sav., Svėdasai, J. Tumo-Vaižganto g.
 Unikalus daikto numeris: **4400-5047-8401**
 Daikto pagrindinė naudojimo paskirtis: **Kelių**
 Žymėjimas plane: **b11**
 Statybos pabaigos metai: **1936**
 Statinio kategorija: **I grupės nesudėtingasis**
 Baigtumo procentas: **100 %**
 Plotas: **156.20 kv. m**
 Danga: **Asfaltbetonis**
 Atkūrimo sąnaudos (statybos vertė): **4760 Eur**
 Fizinio nusidėvėjimo procentas: **75 %**
 Atkuriamoji vertė: **1190 Eur**
 Vidutinė rinkos vertė: **1190 Eur**
 Vidutinės rinkos vertės nustatymo būdas: **Atkuriamoji vertė**
 Vidutinės rinkos vertės nustatymo data: **2018-06-25**
 Kadastro duomenų nustatymo data: **2018-06-25**

2.12.

Kelias - Pėsčiųjų takas
Anykščių r. sav., Svėdasai, J. Tumo-Vaižganto g.

Unikalus daikto numeris: **4400-5047-8378**
 Daikto pagrindinė naudojimo paskirtis: **Kelių**
 Žymėjimas plane: **b12**
 Statybos pabaigos metai: **1936**
 Statinio kategorija: **I grupės nesudėtingasis**
 Baigtumo procentas: **100 %**
 Plotas: **155.20 kv. m**
 Danga: **Asfaltbetonis**
 Atkūrimo sąnaudos (statybos vertė): **4730 Eur**
 Fizinio nusidėvėjimo procentas: **75 %**
 Atkuriamoji vertė: **1180 Eur**
 Vidutinė rinkos vertė: **1180 Eur**
 Vidutinės rinkos vertės nustatymo būdas: **Atkuriamoji vertė**
 Vidutinės rinkos vertės nustatymo data: **2018-06-25**
 Kadastro duomenų nustatymo data: **2018-06-25**

2.13.

Kelias - Pėsčiųjų takas
Anykščių r. sav., Svėdasai, J. Tumo-Vaižganto g.
 Aprašymas / pastabos: **Betono plytelės - 33.02 kv.m, veja - 12.77 kv.m**
 Unikalus daikto numeris: **4400-5047-8478**
 Daikto pagrindinė naudojimo paskirtis: **Kelių**
 Žymėjimas plane: **b13**
 Statybos pabaigos metai: **1936**
 Statinio kategorija: **I grupės nesudėtingasis**
 Baigtumo procentas: **100 %**
 Plotas: **45.79 kv. m**
 Atkūrimo sąnaudos (statybos vertė): **1010 Eur**
 Fizinio nusidėvėjimo procentas: **75 %**
 Atkuriamoji vertė: **251 Eur**
 Vidutinė rinkos vertė: **251 Eur**
 Vidutinės rinkos vertės nustatymo būdas: **Atkuriamoji vertė**
 Vidutinės rinkos vertės nustatymo data: **2018-06-25**
 Kadastro duomenų nustatymo data: **2018-06-25**

2.14.

Kelias - Pėsčiųjų takas
Anykščių r. sav., Svėdasai, J. Tumo-Vaižganto g.
 Unikalus daikto numeris: **4400-5047-2350**
 Daikto pagrindinė naudojimo paskirtis: **Kelių**
 Žymėjimas plane: **b14**
 Statybos pabaigos metai: **1936**
 Statinio kategorija: **I grupės nesudėtingasis**
 Baigtumo procentas: **100 %**

Plotas: **60.97 kv. m**
 Danga: **Betono trinkelės**
 Atkūrimo sąnaudos (statybos vertė): **2400 Eur**
 Fizinio nusidėvėjimo procentas: **75 %**
 Atkuriamoji vertė: **599 Eur**
 Vidutinė rinkos vertė: **599 Eur**
 Vidutinės rinkos vertės nustatymo būdas: **Atkuriamoji vertė**
 Vidutinės rinkos vertės nustatymo data: **2018-06-25**
 Kadastro duomenų nustatymo data: **2018-06-25**

2.15.

Kelias - Pėsčiųjų takas
Anykščių r. sav., Svėdasai, J. Tumo-Vaižganto g.
 Unikalus daikto numeris: **4400-5047-2340**
 Daikto pagrindinė naudojimo paskirtis: **Kelių**
 Žymėjimas plane: **b15**
 Statybos pabaigos metai: **1936**
 Statinio kategorija: **I grupės nesudėtingasis**
 Baigtumo procentas: **100 %**
 Plotas: **118.05 kv. m**
 Danga: **Betono plytelės**
 Atkūrimo sąnaudos (statybos vertė): **4250 Eur**
 Fizinio nusidėvėjimo procentas: **75 %**
 Atkuriamoji vertė: **1060 Eur**
 Vidutinė rinkos vertė: **1060 Eur**
 Vidutinės rinkos vertės nustatymo būdas: **Atkuriamoji vertė**
 Vidutinės rinkos vertės nustatymo data: **2018-06-25**
 Kadastro duomenų nustatymo data: **2018-06-25**

2.16.

Kelias - Pėsčiųjų takas
Anykščių r. sav., Svėdasai, J. Tumo-Vaižganto g.
 Unikalus daikto numeris: **4400-5047-2329**
 Daikto pagrindinė naudojimo paskirtis: **Kelių**
 Žymėjimas plane: **b16**
 Statybos pabaigos metai: **1936**
 Statinio kategorija: **I grupės nesudėtingasis**
 Baigtumo procentas: **100 %**
 Plotas: **163.73 kv. m**
 Danga: **Betono plytelės**
 Atkūrimo sąnaudos (statybos vertė): **5900 Eur**
 Fizinio nusidėvėjimo procentas: **75 %**
 Atkuriamoji vertė: **1470 Eur**
 Vidutinė rinkos vertė: **1470 Eur**

Vidutinės rinkos vertės nustatymo būdas: **Atkuriamoji vertė**

Vidutinės rinkos vertės nustatymo data: **2018-06-25**

Kadastro duomenų nustatymo data: **2018-06-25**

2.17.

Kelias - Pėsčiųjų takas

Anykščių r. sav., Svėdasai, J. Tumo-Vaižganto g.

Unikalus daikto numeris: **4400-5047-2318**

Daikto pagrindinė naudojimo paskirtis: **Kelių**

Žymėjimas plane: **b17**

Statybos pabaigos metai: **1936**

Statinio kategorija: **I grupės nesudėtingasis**

Baigtumo procentas: **100 %**

Plotas: **67.47 kv. m**

Danga: **Betono plytelės**

Atkūrimo sąnaudos (statybos vertė): **2430 Eur**

Fizinio nusidėvėjimo procentas: **75 %**

Atkuriamoji vertė: **608 Eur**

Vidutinė rinkos vertė: **608 Eur**

Vidutinės rinkos vertės nustatymo būdas: **Atkuriamoji vertė**

Vidutinės rinkos vertės nustatymo data: **2018-06-25**

Kadastro duomenų nustatymo data: **2018-06-25**

2.18.

Kelias - Pėsčiųjų takas

Anykščių r. sav., Svėdasai, J. Tumo-Vaižganto g.

Unikalus daikto numeris: **4400-5047-2307**

Daikto pagrindinė naudojimo paskirtis: **Kelių**

Žymėjimas plane: **b18**

Statybos pabaigos metai: **1936**

Statinio kategorija: **I grupės nesudėtingasis**

Baigtumo procentas: **100 %**

Plotas: **38.53 kv. m**

Danga: **Asfaltbetonis**

Atkūrimo sąnaudos (statybos vertė): **1170 Eur**

Fizinio nusidėvėjimo procentas: **75 %**

Atkuriamoji vertė: **293 Eur**

Vidutinė rinkos vertė: **293 Eur**

Vidutinės rinkos vertės nustatymo būdas: **Atkuriamoji vertė**

Vidutinės rinkos vertės nustatymo data: **2018-06-25**

Kadastro duomenų nustatymo data: **2018-06-25**

2.19.

Kelias - Pėsčiųjų takas

Anykščių r. sav., Svėdasai, J. Tumo-Vaižganto g.

Unikalus daikto numeris: **4400-5058-1845**

Daikto pagrindinė naudojimo paskirtis: **Kelių**
 Žymėjimas plane: **b19**
 Statybos pabaigos metai: **1936**
 Statinio kategorija: **I grupės nesudėtingasis**
 Baigtumo procentas: **100 %**
 Plotas: **25.20 kv. m**
 Danga: **Asfaltbetonis**
 Atkūrimo sąnaudos (statybos vertė): **768 Eur**
 Fizinio nusidėvėjimo procentas: **75 %**
 Atkuriamoji vertė: **192 Eur**
 Vidutinė rinkos vertė: **192 Eur**
 Vidutinės rinkos vertės nustatymo būdas: **Atkuriamoji vertė**
 Vidutinės rinkos vertės nustatymo data: **2018-06-25**
 Kadastro duomenų nustatymo data: **2018-06-25**

2.20.

Kelias - Pėsčiųjų takas
Anykščių r. sav., Svėdasai, J. Tumo-Vaižganto g.
 Unikalus daikto numeris: **4400-5047-2294**
 Daikto pagrindinė naudojimo paskirtis: **Kelių**
 Žymėjimas plane: **b20**
 Statybos pabaigos metai: **1936**
 Statinio kategorija: **I grupės nesudėtingasis**
 Baigtumo procentas: **100 %**
 Plotas: **130.17 kv. m**
 Danga: **Asfaltbetonis**
 Atkūrimo sąnaudos (statybos vertė): **3960 Eur**
 Fizinio nusidėvėjimo procentas: **75 %**
 Atkuriamoji vertė: **991 Eur**
 Vidutinė rinkos vertė: **991 Eur**
 Vidutinės rinkos vertės nustatymo būdas: **Atkuriamoji vertė**
 Vidutinės rinkos vertės nustatymo data: **2018-06-25**
 Kadastro duomenų nustatymo data: **2018-06-25**

3. Daikto priklausiniai iš kito registro: įrašų nėra

4. Nuosavybė:

4.1.

Nuosavybės teisė
 Savininkas: **ANYKŠČIŲ RAJONO SAVIVALDYBĖ, a.k. 111100241**
 Daiktas: **kelias Nr. 4400-5047-2283, aprašytas p. 2.1.**
kelias Nr. 4400-5047-2294, aprašytas p. 2.20.
kelias Nr. 4400-5047-2307, aprašytas p. 2.18.
kelias Nr. 4400-5047-2318, aprašytas p. 2.17.

kelias Nr. 4400-5047-2329, aprašytas p. 2.16.
kelias Nr. 4400-5047-2338, aprašytas p. 2.3.
kelias Nr. 4400-5047-2340, aprašytas p. 2.15.
kelias Nr. 4400-5047-2350, aprašytas p. 2.14.
kelias Nr. 4400-5047-8367, aprašytas p. 2.4.
kelias Nr. 4400-5047-8378, aprašytas p. 2.12.
kelias Nr. 4400-5047-8398, aprašytas p. 2.6.
kelias Nr. 4400-5047-8401, aprašytas p. 2.11.
kelias Nr. 4400-5047-8412, aprašytas p. 2.7.
kelias Nr. 4400-5047-8423, aprašytas p. 2.10.
kelias Nr. 4400-5047-8434, aprašytas p. 2.9.
kelias Nr. 4400-5047-8445, aprašytas p. 2.8.
kelias Nr. 4400-5047-8456, aprašytas p. 2.5.
kelias Nr. 4400-5047-8467, aprašytas p. 2.2.
kelias Nr. 4400-5047-8478, aprašytas p. 2.13.
kelias Nr. 4400-5058-1845, aprašytas p. 2.19.

Įregistravimo pagrindas: 1995-12-30 Priėmimo - perdavimo aktas pagal LRV 1995.09.20 d. nutarimą Nr. 1251

Įrašas galioja: Nuo 2018-09-20

5. Valstybės ir savivaldybių žemės patikėjimo teisė: įrašų nėra

6. Kitos daiktinės teisės : įrašų nėra

7. Juridiniai faktai: įrašų nėra

8. Žymos: įrašų nėra

9. Teritorijos, kuriose taikomos specialiosios žemės naudojimo sąlygos: įrašų nėra

10. Daikto registravimas ir kadastro žymos:

10.1.

Suformuotas naujas (daikto registravimas)

Daiktas: kelias Nr. 4400-5047-2283, aprašytas p. 2.1.
kelias Nr. 4400-5047-2294, aprašytas p. 2.20.
kelias Nr. 4400-5047-2307, aprašytas p. 2.18.
kelias Nr. 4400-5047-2318, aprašytas p. 2.17.
kelias Nr. 4400-5047-2329, aprašytas p. 2.16.
kelias Nr. 4400-5047-2338, aprašytas p. 2.3.
kelias Nr. 4400-5047-2340, aprašytas p. 2.15.
kelias Nr. 4400-5047-2350, aprašytas p. 2.14.
kelias Nr. 4400-5047-8367, aprašytas p. 2.4.
kelias Nr. 4400-5047-8378, aprašytas p. 2.12.

kelias Nr. 4400-5047-8398, aprašytas p. 2.6.
 kelias Nr. 4400-5047-8401, aprašytas p. 2.11.
 kelias Nr. 4400-5047-8412, aprašytas p. 2.7.
 kelias Nr. 4400-5047-8423, aprašytas p. 2.10.
 kelias Nr. 4400-5047-8434, aprašytas p. 2.9.
 kelias Nr. 4400-5047-8445, aprašytas p. 2.8.
 kelias Nr. 4400-5047-8456, aprašytas p. 2.5.
 kelias Nr. 4400-5047-8467, aprašytas p. 2.2.
 kelias Nr. 4400-5047-8478, aprašytas p. 2.13.
 kelias Nr. 4400-5058-1845, aprašytas p. 2.19.

[registravimo pagrindas: 1995-12-30 Priėmimo - perdavimo aktas pagal LRV 1995.09.20 d. nutarimą Nr. 1251
 2018-06-25 Nekilnojamojo daikto kadastro duomenų byla

[rašas galioja: Nuo 2018-09-19

10.2.

Kadastrinius matavimus atliko (kadastro žyma)
 JUSTINA JATUŽYTĖ

Daiktas: kelias Nr. 4400-5047-2283, aprašytas p. 2.1.
 kelias Nr. 4400-5047-2294, aprašytas p. 2.20.
 kelias Nr. 4400-5047-2307, aprašytas p. 2.18.
 kelias Nr. 4400-5047-2318, aprašytas p. 2.17.
 kelias Nr. 4400-5047-2329, aprašytas p. 2.16.
 kelias Nr. 4400-5047-2338, aprašytas p. 2.3.
 kelias Nr. 4400-5047-2340, aprašytas p. 2.15.
 kelias Nr. 4400-5047-2350, aprašytas p. 2.14.
 kelias Nr. 4400-5047-8367, aprašytas p. 2.4.
 kelias Nr. 4400-5047-8378, aprašytas p. 2.12.
 kelias Nr. 4400-5047-8398, aprašytas p. 2.6.
 kelias Nr. 4400-5047-8401, aprašytas p. 2.11.
 kelias Nr. 4400-5047-8412, aprašytas p. 2.7.
 kelias Nr. 4400-5047-8423, aprašytas p. 2.10.
 kelias Nr. 4400-5047-8434, aprašytas p. 2.9.
 kelias Nr. 4400-5047-8445, aprašytas p. 2.8.
 kelias Nr. 4400-5047-8456, aprašytas p. 2.5.
 kelias Nr. 4400-5047-8467, aprašytas p. 2.2.
 kelias Nr. 4400-5047-8478, aprašytas p. 2.13.
 kelias Nr. 4400-5058-1845, aprašytas p. 2.19.

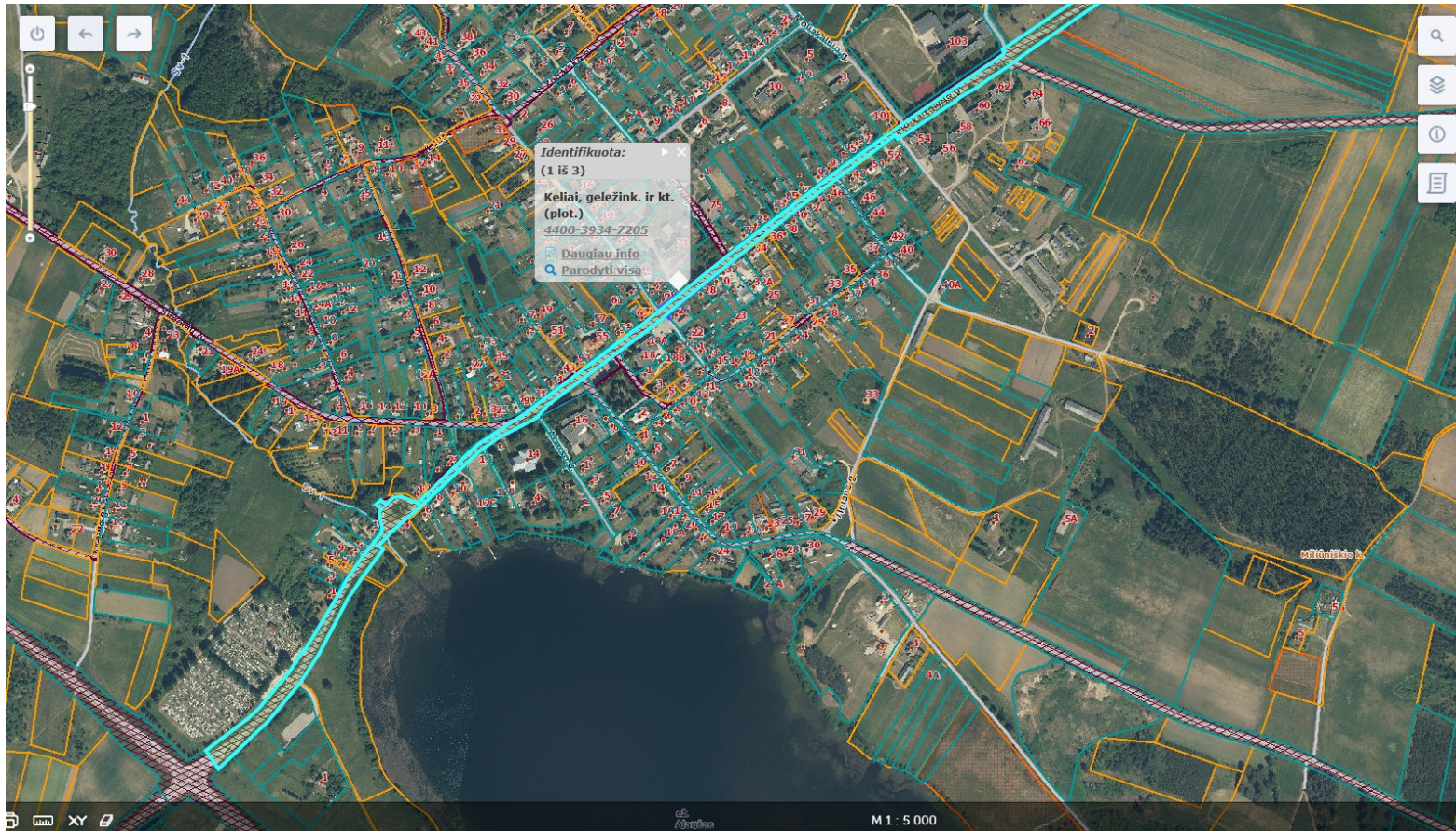
[registravimo pagrindas: 2015-09-21 Kvalifikacijos pažymėjimas Nr. 2M-M-2304
 2018-06-25 Nekilnojamojo daikto kadastro duomenų byla

[rašas galioja: Nuo 2018-09-19

11. Registro pastabos ir nuorodos: įrašų nėra

12. Kita informacija: įrašų nėra

13. Informacija apie duomenų sandoriui tikslinimą: įrašų nėra



The image shows a web-based cadastral map interface. The main map area displays an aerial photograph with overlaid cadastral boundaries in yellow and red. A cyan line, likely representing a road or railway, runs diagonally across the map. A small pop-up window in the center-left of the map provides identification details for a selected plot. On the right side, a 'Detali informacija' (Detailed information) panel is open, displaying various metadata and descriptive information about the selected plot. The bottom of the interface includes a scale bar (1:5,000) and a status bar with the text 'REGISTRŲ CENTRAS'.

Identifikuota:
(1 iš 3)
Keliai, geležink. ir kt.
(plot.)
4400-3934-7205
[Daugiau info](#)
[Parodyti visą](#)

Detali informacija

Įvedimo data
2015-09-22

Registro numeris
44/1959963

Unikalus numeris
4400-3934-7205

Adresas

Paskirtis
Kelių

Aprašymas
Valstybinės reikšmės krašto
kelias Nr.120 Radiškis-
Anykščiai-Rokiškis

Pastabos
Kelio ruožas nuo 52,022 km iki
60,975 km

M 1 : 5 000

REGISTRŲ CENTRAS


VALSTYBĖS ĮMONĖ REGISTRŲ CENTRAS

Lvovo g. 25-101, 09320 Vilnius, tel. (8 5) 2688 262, el. p. info@registrucentras.lt
Duomenys kaupiami ir saugomi Juridinių asmenų registre, kodas 124110246

NEKILNOJAMOJO TURTO REGISTRO DUOMENŲ BAZĖS IŠRAŠAS

2021-01-24 11:54:34

1. Nekilnojamojo turto registre įregistruotas turtas:

Registro Nr.: **44/1959963**

Registro tipas: **Statiniai**

Sudarymo data: **2015-04-09**

Teritorija: **Anykščių r. sav., Anykščių r. sav. teritorija**

2. Nekilnojamieji daiktai:

2.1.

Kelias - Valstybinės reikšmės krašto kelias Nr.120 Radiškis-Anykščiai-Rokiškis

Aprašymas / pastabos: **Kelio ruožas nuo 2,687 km iki 29,166 km.**

Unikalus daikto numeris: **4400-3779-3801**

Daikto pagrindinė naudojimo paskirtis: **Kelių**

Statybos pradžios metai: **1965**

Statybos pabaigos metai: **1965**

Statinio kategorija: **Ypatingasis**

Baigtumo procentas: **100 %**

Ilgis: **26.479 km**

Danga: **Asfaltbetonis**

Kelio reikšmė: **Valstybinės**

Kelio kategorija: **III**

Eismo juostų skaičius: **Dvi**

Atkūrimo sąnaudos (statybos vertė): **25219000 Eur**

Atkuriamoji vertė: **12110000 Eur**

Vidutinė rinkos vertė: **12110000 Eur**

Vidutinės rinkos vertės nustatymo būdas: **Atkuriamoji vertė**

Vidutinės rinkos vertės nustatymo data: **2015-03-02**

Kadastro duomenų nustatymo data: **2015-03-02**

2.2.

Kelias - Valstybinės reikšmės krašto kelias Nr.120 Radiškis-Anykščiai-Rokiškis

Aprašymas / pastabos: **Kelio ruožas nuo 45,870 km iki 51,935 km.**

Unikalus daikto numeris: **4400-3779-3812**

Daikto pagrindinė naudojimo paskirtis: **Kelių**

Statybos pradžios metai: **1965**

Statybos pabaigos metai: **1965**

Statinio kategorija: **Ypatingasis**
 Baigtumo procentas: **100 %**
 Ilgis: **6.065 km**
 Danga: **Asfaltbetonis**
 Kelio reikšmė: **Valstybinės**
 Kelio kategorija: **III**
 Eismo juostų skaičius: **Dvi**
 Atkūrimo sąnaudos (statybos vertė): **5262000 Eur**
 Atkuriamoji vertė: **1316000 Eur**
 Vidutinė rinkos vertė: **1316000 Eur**
 Vidutinės rinkos vertės nustatymo būdas: **Atkuriamoji vertė**
 Vidutinės rinkos vertės nustatymo data: **2015-03-02**
 Kadastro duomenų nustatymo data: **2015-03-02**

2.3. **Kelias - Valstybinės reikšmės krašto kelias Nr.120 Radiškis-Anykščiai-Rokiškis**

Aprašymas / pastabos: **Kelio ruožas nuo 29,179 km iki 45,783 km.**
 Unikalus daikto numeris: **4400-3779-3867**
 Daikto pagrindinė naudojimo paskirtis: **Kelių**
 Statybos pradžios metai: **1965**
 Statybos pabaigos metai: **1965**
 Statinio kategorija: **Ypatingasis**
 Baigtumo procentas: **100 %**
 Ilgis: **16.604 km**
 Danga: **Asfaltbetonis**
 Kelio reikšmė: **Valstybinės**
 Kelio kategorija: **III**
 Eismo juostų skaičius: **Dvi**
 Atkūrimo sąnaudos (statybos vertė): **14145000 Eur**
 Atkuriamoji vertė: **3541000 Eur**
 Vidutinė rinkos vertė: **3541000 Eur**
 Vidutinės rinkos vertės nustatymo būdas: **Atkuriamoji vertė**
 Vidutinės rinkos vertės nustatymo data: **2015-03-02**
 Kadastro duomenų nustatymo data: **2015-03-02**

2.4. **Kelias - Valstybinės reikšmės krašto kelias Nr.120 Radiškis-Anykščiai-Rokiškis**

Aprašymas / pastabos: **Kelio ruožas nuo 52,022 km iki 60,975 km**
 Unikalus daikto numeris: **4400-3934-7205**
 Daikto pagrindinė naudojimo paskirtis: **Kelių**
 Statybos pradžios metai: **1965**
 Statybos pabaigos metai: **1965**
 Statinio kategorija: **Ypatingasis**
 Baigtumo procentas: **100 %**

Ilgis: **8.953 km**
 Danga: **Asfaltbetonis**
 Kelio reikšmė: **Valstybinės**
 Kelio kategorija: **III**
 Eismo juostų skaičius: **Dvi**
 Atkūrimo sąnaudos (statybos vertė): **7237000 Eur**
 Atkuriamoji vertė: **1811000 Eur**
 Vidutinė rinkos vertė: **1811000 Eur**
 Vidutinės rinkos vertės nustatymo būdas: **Atkuriamoji vertė**
 Vidutinės rinkos vertės nustatymo data: **2015-03-02**
 Kadastro duomenų nustatymo data: **2015-03-02**

3. Daikto priklausiniai iš kito registro: įrašų nėra

4. Nuosavybė:

4.1.

Nuosavybės teisė
 Savininkas: **LIETUVOS RESPUBLIKA, a.k. 111105555**
 Daiktas: **kelias Nr. 4400-3779-3867, aprašytas p. 2.3.**
 Įregistravimo pagrindas: **2005-05-12 Įsakymas Nr. V-98**
2006-01-20 Įsakymas Nr. V-18
2007-10-31 Pripažinimo tinkamu naudoti aktas
 Įrašas galioja: **Nuo 2015-11-09**

4.2.

Nuosavybės teisė
 Savininkas: **LIETUVOS RESPUBLIKA, a.k. 111105555**
 Daiktas: **kelias Nr. 4400-3779-3801, aprašytas p. 2.1.**
 Įregistravimo pagrindas: **2005-05-12 Įsakymas Nr. V-98**
2006-01-20 Įsakymas Nr. V-18
 Įrašas galioja: **Nuo 2015-10-14**

4.3.

Nuosavybės teisė
 Savininkas: **LIETUVOS RESPUBLIKA, a.k. 111105555**
 Daiktas: **kelias Nr. 4400-3779-3812, aprašytas p. 2.2.**
kelias Nr. 4400-3934-7205, aprašytas p. 2.4.
 Įregistravimo pagrindas: **2005-05-12 Įsakymas Nr. V-98**
2006-01-20 Įsakymas Nr. V-18
 Įrašas galioja: **Nuo 2015-09-24**

5. Valstybės ir savivaldybių žemės patikėjimo teisė: įrašų nėra

6. Kitos daiktinės teisės :

6.1.

Turto patikėjimo teisė
 Patikėtinis: **Valstybės įmonė Lietuvos automobilių kelių direkcija, a.k. 188710638**

Daiktas: **kelias Nr. 4400-3779-3801, aprašytas p. 2.1.**
kelias Nr. 4400-3779-3812, aprašytas p. 2.2.
kelias Nr. 4400-3779-3867, aprašytas p. 2.3.
kelias Nr. 4400-3934-7205, aprašytas p. 2.4.

Įregistravimo pagrindas: **2017-03-29 Lietuvos Respublikos Vyriausybės nutarimas Nr. 238**
2017-04-25 Perdavimo - priėmimo aktas Nr. 6-327

Įrašas galioja: **Nuo 2017-06-01**

7. Juridiniai faktai: įrašų nėra

8. Žymos: įrašų nėra

9. Teritorijos, kuriose taikomos specialiosios žemės naudojimo sąlygos: įrašų nėra

10. Daikto registravimas ir kadastro žymos:

10.1.

Išduotas statybos užbaigimo aktas (kadastro žyma)

Daiktas: **kelias Nr. 4400-3779-3801, aprašytas p. 2.1.**

Įregistravimo pagrindas: **2020-05-26 Informacinės sistemos "Infostatyba" pranešimas Nr. ACCA-00-200526-00144**

Aprašymas: **Rekonstravimas**

Įrašas galioja: **Nuo 2020-05-26**

10.2.

Išduotas statybos užbaigimo aktas (kadastro žyma)

Daiktas: **kelias Nr. 4400-3779-3801, aprašytas p. 2.1.**

Įregistravimo pagrindas: **2019-12-17 Informacinės sistemos "Infostatyba" pranešimas Nr. ACCA-00-191217-00197**

Aprašymas: **Rekonstravimas**

Įrašas galioja: **Nuo 2019-12-17**

10.3.

Išduotas statybą leidžiantis dokumentas (kadastro žyma)

Daiktas: **kelias Nr. 4400-3779-3801, aprašytas p. 2.1.**

Įregistravimo pagrindas: **2018-08-09 Informacinės sistemos "Infostatyba" pranešimas Nr. LRS-92-180809-00029**

Aprašymas: **Rekonstravimas**

Įrašas galioja: **Nuo 2018-08-09**

10.4.

Išduotas statybą leidžiantis dokumentas (kadastro žyma)

Daiktas: **kelias Nr. 4400-3779-3801, aprašytas p. 2.1.**

Įregistravimo pagrindas: **2017-09-07 Informacinės sistemos "Infostatyba" pranešimas Nr. LRS-92-170907-00026**

Aprašymas: **Rekonstravimas**

Įrašas galioja: **Nuo 2017-09-08**

10.5.

Suformuotas naujas (daikto registravimas)

Daiktas: **kelias Nr. 4400-3779-3867, aprašytas p. 2.3.**

Įregistravimo pagrindas: **2005-05-12 Įsakymas Nr. V-98**
2006-01-20 Įsakymas Nr. V-18
2007-10-31 Pripažinimo tinkamu naudoti aktas
2015-03-02 Nekilnojamojo daikto kadastro duomenų byla
 Įrašas galioja: **Nuo 2015-11-09**

10.6.

Suformuotas naujas (daikto registravimas)

Daiktas: **kelias Nr. 4400-3779-3801, aprašytas p. 2.1.**
kelias Nr. 4400-3779-3812, aprašytas p. 2.2.
kelias Nr. 4400-3934-7205, aprašytas p. 2.4.

Įregistravimo pagrindas: **2005-05-12 Įsakymas Nr. V-98**
2006-01-20 Įsakymas Nr. V-18
2015-03-02 Nekilnojamojo daikto kadastro duomenų byla
 Įrašas galioja: **Nuo 2015-09-23**

10.7.

Kadastrinius matavimus atliko (kadastro žyma)

Viešoji įstaiga Transporto kompetencijų agentūra, a.k. 302824137

Daiktas: **kelias Nr. 4400-3779-3801, aprašytas p. 2.1.**
kelias Nr. 4400-3779-3812, aprašytas p. 2.2.
kelias Nr. 4400-3779-3867, aprašytas p. 2.3.
kelias Nr. 4400-3934-7205, aprašytas p. 2.4.

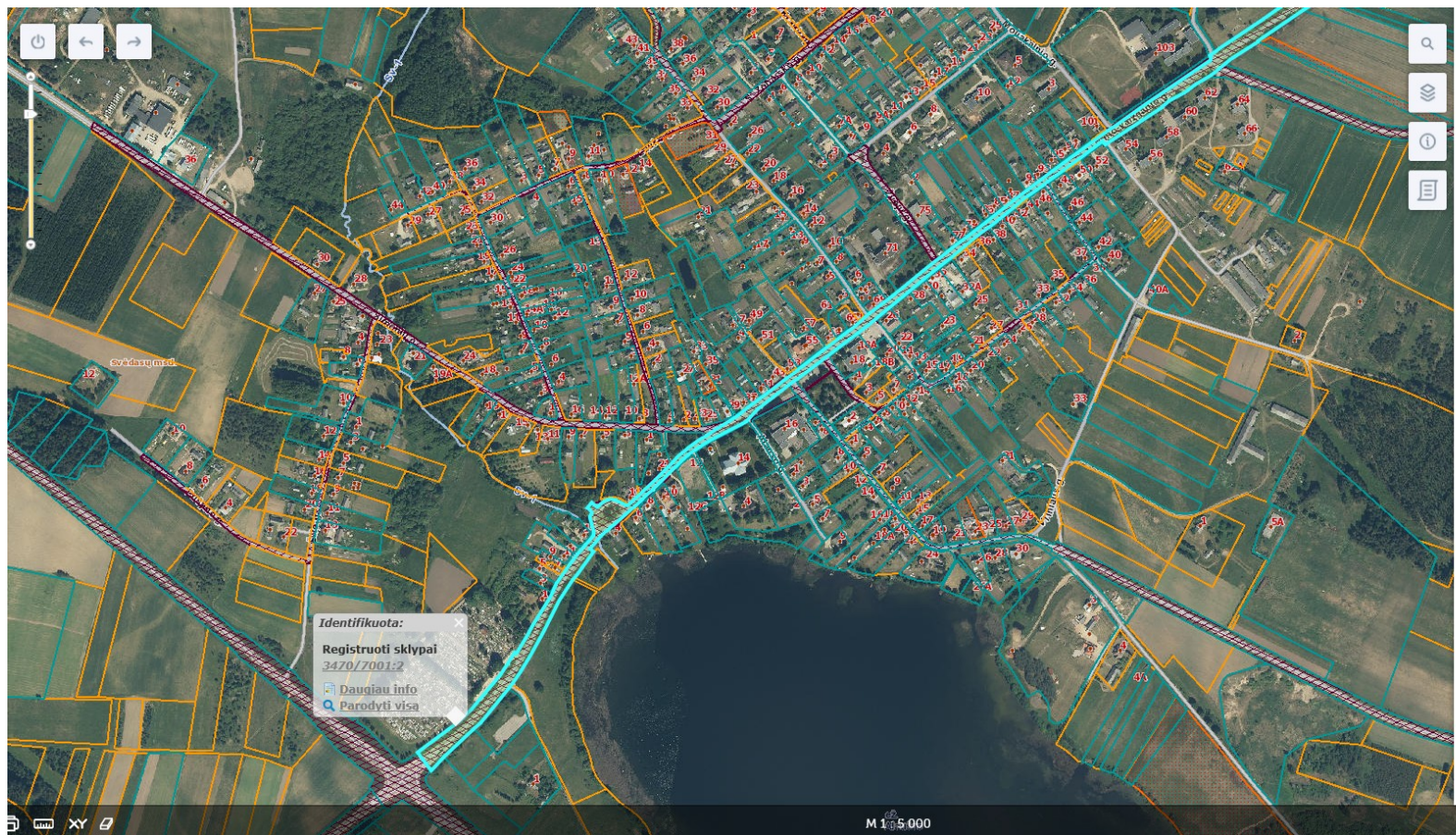
Įregistravimo pagrindas: **2015-03-02 Nekilnojamojo daikto kadastro duomenų byla**
Kvalifikacijos pažymėjimas Nr. 2M-M-289
 Įrašas galioja: **Nuo 2015-09-23**

11. Registro pastabos ir nuorodos:

Nekilnojamojo daikto 4400-3779-3801 kadastro duomenys, įrašyti Nekilnojamojo turto registro duomenų bazėje, neatitinka faktinių nekilnojamojo daikto kadastro duomenų, kurie užfiksuoti 2019-09-25 nekilnojamojo daikto kadastro duomenų byloje.

12. Kita informacija: įrašų nėra

13. Informacija apie duomenų sandoriui tikslinimą: įrašų nėra



Identifikuota:
Registruoti sklypai
3470/7001.2
[Daugiau info](#)
[Parodyti visa](#)

Detali informacija

Įvedimo data
2015-10-01

Registro numeris
44/2008127

Unikalus numeris
4400-3970-6780

Kadastrinis numeris
3470/7001.2

Nr. žemėtvarkos projekte

Sklypo adresas

Paskirtis
Kita

Naudojimo būdas ir pobūdis
Susisiekimo ir inžinerinių tinklų koridorių teritorijos :

Plotas (ha)
8,8507

Matavimų tipas
suformuotas atliekant kadastrinius matavimus

Koordinatų sistema
(KS94) LKS-94

M 1:5 000

REGISTRŲ CENTRAS



VALSTYBĖS ĮMONĖ REGISTRŲ CENTRAS
 Lvovo g. 25-101, 09320 Vilnius, tel. (8 5) 2688 262, el. p. info@registrucentras.lt
 Duomenys kaupiami ir saugomi Juridinių asmenų registre, kodas 124110246

NEKILNOJAMOJO TURTO REGISTRO DUOMENŲ BAZĖS IŠRAŠAS

2021-01-24 11:55:34

1. Nekilnojamojo turto registre įregistruotas turtas:

Registro Nr.: **44/2008127**
 Registro tipas: **Žemės sklypas**
 Sudarymo data: **2015-10-01**
 Teritorija: **Anykščių r. sav., Anykščių r. sav. teritorija**

2. Nekilnojamieji daiktai:

2.1.

Žemės sklypas
 Aprašymas / pastabos: **Radiškis- Anykščiai- Rokiškis**
 Unikalus daikto numeris: **4400-3970-6780**
 Žemės sklypo kadastro numeris ir kadastro vietovės pavadinimas: **3470/7001:2 Svėdasų k.v.**
 Daikto pagrindinė naudojimo paskirtis: **Kita**
 Žemės sklypo naudojimo būdas: **Susiekimo ir inžinerinių tinklų koridorių teritorijos**
 Žemės sklypo plotas: **8.8507 ha**
 Kelių plotas: **8.8507 ha**
 Žemės ūkio naudmenų našumo balas: **28.4**
 Matavimų tipas: **Žemės sklypas suformuotas atliekant kadastrinius matavimus**
 Indeksuota žemės sklypo vertė: **43064 Eur**
 Žemės sklypo vertė: **26915 Eur**
 Vidutinė rinkos vertė: **8920 Eur**
 Vidutinės rinkos vertės nustatymo data: **2015-10-01**
 Vidutinės rinkos vertės nustatymo būdas: **Masinis vertinimas**
 Kadastro duomenų nustatymo data: **2015-03-09**
 Teritorija, kurioje taikomos specialiosios žemės naudojimo sąlygos: **Elektros tinklų apsaugos zonos (III skyrius, ketvirtasis skirsnis)**
 Teritorijos unikalus numeris: **100011266**
 Teritorijos nustatymo data: **2020-12-04**
 Žymos apie teritoriją padarymo data: **2020-12-14**

3. Daikto priklausiniai iš kito registro: įrašų nėra

4. Nuosavybė:

4.1.

Nuosavybės teisė
 Savininkas: **LIETUVOS RESPUBLIKA, a.k. 111105555**
 Daiktas: **žemės sklypas Nr. 4400-3970-6780, aprašytas p. 2.1.**
 Įregistravimo pagrindas: **2015-08-27 Nacionalinės žemės tarnybos teritorinio skyriaus vedėjo sprendimas Nr.**

38SK-886-(14.38.110.)
2015-09-02 Raštas Nr. 38SD-3669-(14.38.7.)
 Įrašas galioja: **Nuo 2015-10-01**

5. Valstybės ir savivaldybių žemės patikėjimo teisė:

5.1.

Valstybinės žemės patikėjimo teisė
 Patikėtinis: **Valstybės įmonė Lietuvos automobilių kelių direkcija, a.k. 188710638**
 Daiktas: **žemės sklypas Nr. 4400-3970-6780, aprašytas p. 2.1.**
 Įregistravimo pagrindas: **2017-03-29 Lietuvos Respublikos Vyriausybės nutarimas Nr. 238**
2017-04-25 Perdavimo - priėmimo aktas Nr. 6-327
 Įrašas galioja: **Nuo 2017-06-01**

6. Kitos daiktinės teisės : įrašų nėra

7. Juridiniai faktai: įrašų nėra

8. Žymos: įrašų nėra

9. Teritorijos, kuriose taikomos specialiosios žemės naudojimo sąlygos:

9.1.

Paviršinių vandens telkinių pakrantės apsaugos juostos (VI skyrius, aštuntasis skirsnis)
 Daiktas: **žemės sklypas Nr. 4400-3970-6780, aprašytas p. 2.1.**
 Įregistravimo pagrindas: **2019-06-06 Lietuvos Respublikos specialiųjų žemės naudojimo sąlygų įstatymas Nr. XIII-2166**
2019-12-19 Lietuvos Respublikos žemės ūkio ministro įsakymas Nr. 3D-711
 Plotas: **0.0247 ha**
 Įrašas galioja: **Nuo 2020-01-02**

9.2.

Paviršinių vandens telkinių apsaugos zonos (VI skyrius, septintasis skirsnis)
 Daiktas: **žemės sklypas Nr. 4400-3970-6780, aprašytas p. 2.1.**
 Įregistravimo pagrindas: **2019-06-06 Lietuvos Respublikos specialiųjų žemės naudojimo sąlygų įstatymas Nr. XIII-2166**
2019-12-19 Lietuvos Respublikos žemės ūkio ministro įsakymas Nr. 3D-711
 Plotas: **0.0247 ha**
 Įrašas galioja: **Nuo 2020-01-02**

9.3.

Paviršinių vandens telkinių apsaugos zonos (VI skyrius, septintasis skirsnis)
 Daiktas: **žemės sklypas Nr. 4400-3970-6780, aprašytas p. 2.1.**
 Įregistravimo pagrindas: **2019-06-06 Lietuvos Respublikos specialiųjų žemės naudojimo sąlygų įstatymas Nr. XIII-2166**
2019-12-19 Lietuvos Respublikos žemės ūkio ministro įsakymas Nr. 3D-711
 Plotas: **0.0247 ha**

Įrašas galioja: **Nuo 2020-01-02**

- 9.4. **Vandens tiekimo ir nuotekų, paviršinių nuotekų tvarkymo infrastruktūros apsaugos zonos (III skyrius, dešimtas skirsnis)**
 Daiktas: **žemės sklypas Nr. 4400-3970-6780, aprašytas p. 2.1.**
 Įregistravimo pagrindas: **2019-06-06 Lietuvos Respublikos specialiųjų žemės naudojimo sąlygų įstatymas Nr. XIII-2166**
2019-12-19 Lietuvos Respublikos žemės ūkio ministro įsakymas Nr. 3D-711
 Plotas: **0.192 ha**
 Įrašas galioja: **Nuo 2020-01-02**
- 9.5. **Šilumos perdavimo tinklų apsaugos zonos (III skyrius, dvyliktasis skirsnis)**
 Daiktas: **žemės sklypas Nr. 4400-3970-6780, aprašytas p. 2.1.**
 Įregistravimo pagrindas: **2019-06-06 Lietuvos Respublikos specialiųjų žemės naudojimo sąlygų įstatymas Nr. XIII-2166**
2019-12-19 Lietuvos Respublikos žemės ūkio ministro įsakymas Nr. 3D-711
 Plotas: **0.0636 ha**
 Įrašas galioja: **Nuo 2020-01-02**
- 9.6. **Kultūros paveldo objektų ir vietovių teritorijos, jų apsaugos zonos (V skyrius, pirmasis skirsnis)**
 Daiktas: **žemės sklypas Nr. 4400-3970-6780, aprašytas p. 2.1.**
 Įregistravimo pagrindas: **2019-06-06 Lietuvos Respublikos specialiųjų žemės naudojimo sąlygų įstatymas Nr. XIII-2166**
2019-12-19 Lietuvos Respublikos žemės ūkio ministro įsakymas Nr. 3D-711
 Plotas: **0.7874 ha**
 Įrašas galioja: **Nuo 2020-01-02**
- 9.7. **Gruntinių geodezinių ženklų apsaugos zonos (VII skyrius, šeštasis skirsnis)**
 Daiktas: **žemės sklypas Nr. 4400-3970-6780, aprašytas p. 2.1.**
 Įregistravimo pagrindas: **2019-06-06 Lietuvos Respublikos specialiųjų žemės naudojimo sąlygų įstatymas Nr. XIII-2166**
2019-12-19 Lietuvos Respublikos žemės ūkio ministro įsakymas Nr. 3D-711
 Plotas: **0.0003 ha**
 Įrašas galioja: **Nuo 2020-01-02**
- 9.8. **Elektros tinklų apsaugos zonos (III skyrius, ketvirtasis skirsnis)**
 Daiktas: **žemės sklypas Nr. 4400-3970-6780, aprašytas p. 2.1.**
 Įregistravimo pagrindas: **2019-06-06 Lietuvos Respublikos specialiųjų žemės naudojimo sąlygų įstatymas Nr. XIII-2166**
2019-12-19 Lietuvos Respublikos žemės ūkio ministro įsakymas Nr. 3D-711
 Plotas: **0.2248 ha**
 Įrašas galioja: **Nuo 2020-01-02**
- 9.9. **Kelių apsaugos zonos (III skyrius, antrasis skirsnis)**

Daiktas: **žemės sklypas Nr. 4400-3970-6780, aprašytas p. 2.1.**
 Įregistravimo pagrindas: **2019-06-06 Lietuvos Respublikos specialiųjų žemės naudojimo sąlygų įstatymas Nr. XIII-2166**
2019-12-19 Lietuvos Respublikos žemės ūkio ministro įsakymas Nr. 3D-711
 Plotas: **8.8507 ha**
 Įrašas galioja: **Nuo 2020-01-02**

9.10.

Viešųjų ryšių tinklų elektroninių ryšių infrastruktūros apsaugos zonos (III skyrius, vienuoliktasis skirsnis)
 Daiktas: **žemės sklypas Nr. 4400-3970-6780, aprašytas p. 2.1.**
 Įregistravimo pagrindas: **2019-06-06 Lietuvos Respublikos specialiųjų žemės naudojimo sąlygų įstatymas Nr. XIII-2166**
2019-12-19 Lietuvos Respublikos žemės ūkio ministro įsakymas Nr. 3D-711
 Plotas: **0.0027 ha**
 Įrašas galioja: **Nuo 2020-01-02**

10. Daikto registravimas ir kadastro žymos:

10.1.

Suformuotas naujas (daikto registravimas)
 Daiktas: **žemės sklypas Nr. 4400-3970-6780, aprašytas p. 2.1.**
 Įregistravimo pagrindas: **2015-08-27 Nacionalinės žemės tarnybos teritorinio skyriaus vedėjo sprendimas Nr. 38SK-886-(14.38.110.)**
 Įrašas galioja: **Nuo 2015-10-01**

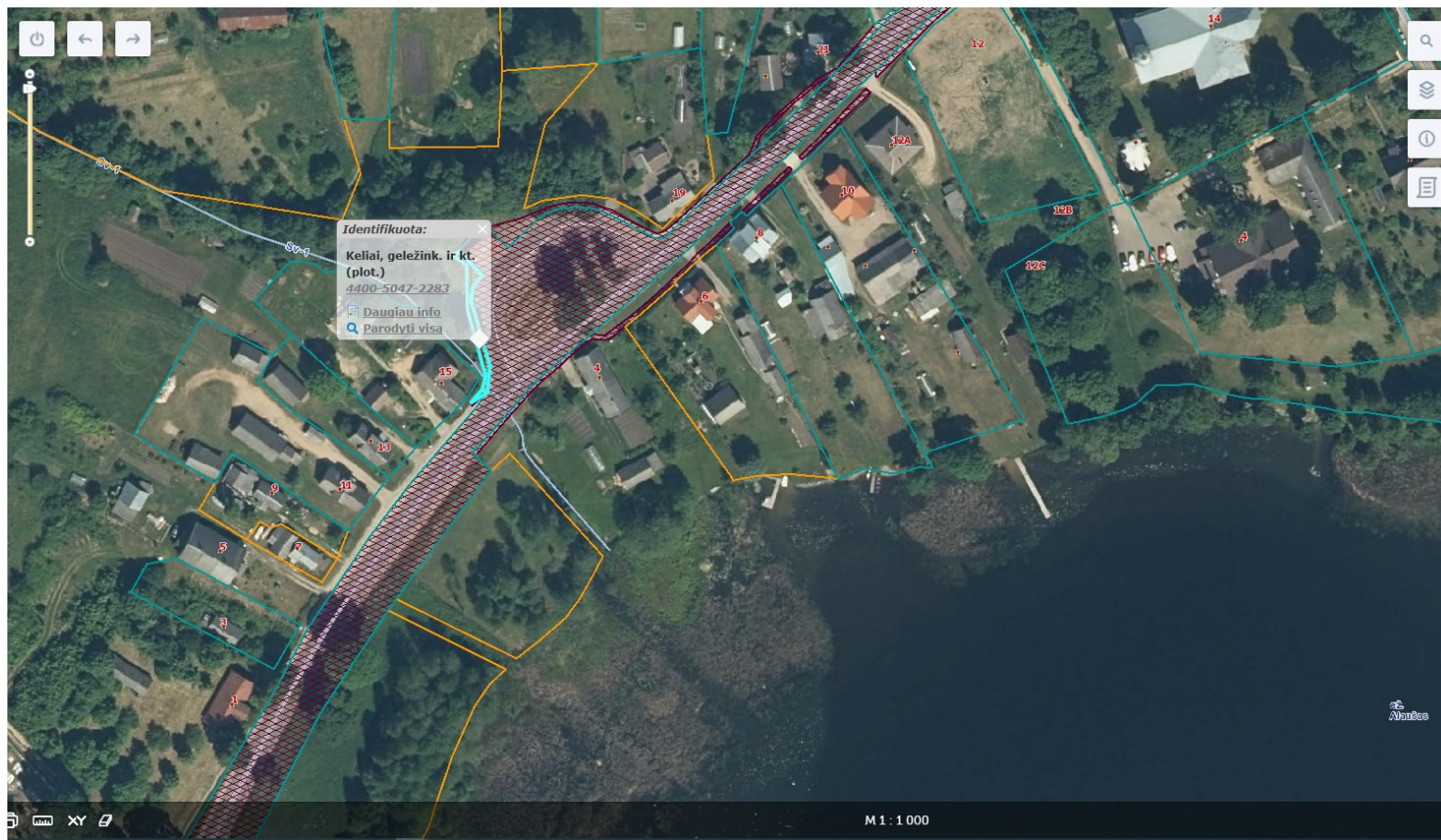
10.2.

Kadastrinius matavimus atliko (kadastro žyma)
Viešoji įstaiga Transporto kompetencijų agentūra, a.k. 302824137
 Daiktas: **žemės sklypas Nr. 4400-3970-6780, aprašytas p. 2.1.**
 Įregistravimo pagrindas: **2015-03-09 Nekilnojamojo daikto kadastro duomenų byla**
Kvalifikacijos pažymėjimas Nr. 2M-M-822
 Įrašas galioja: **Nuo 2015-10-01**

11. Registro pastabos ir nuorodos: įrašų nėra

12. Kita informacija: įrašų nėra

13. Informacija apie duomenų sandoriui tikslinimą: įrašų nėra



Detali informacija

Įvedimo data
2018-09-14

Registro numeris
44/2259068

Unikalus numeris
4400-5047-2283

Adresas
Anykščių r. sav., Svėdasai, J.
Turmo-Vaižganto g.

Paskirtis
Kelių

Aprašymas
Pėsčiųjų takas

Pastabos



Detali informacija

Išvedimo data
2018-09-18

Registro numeris
44/2259068

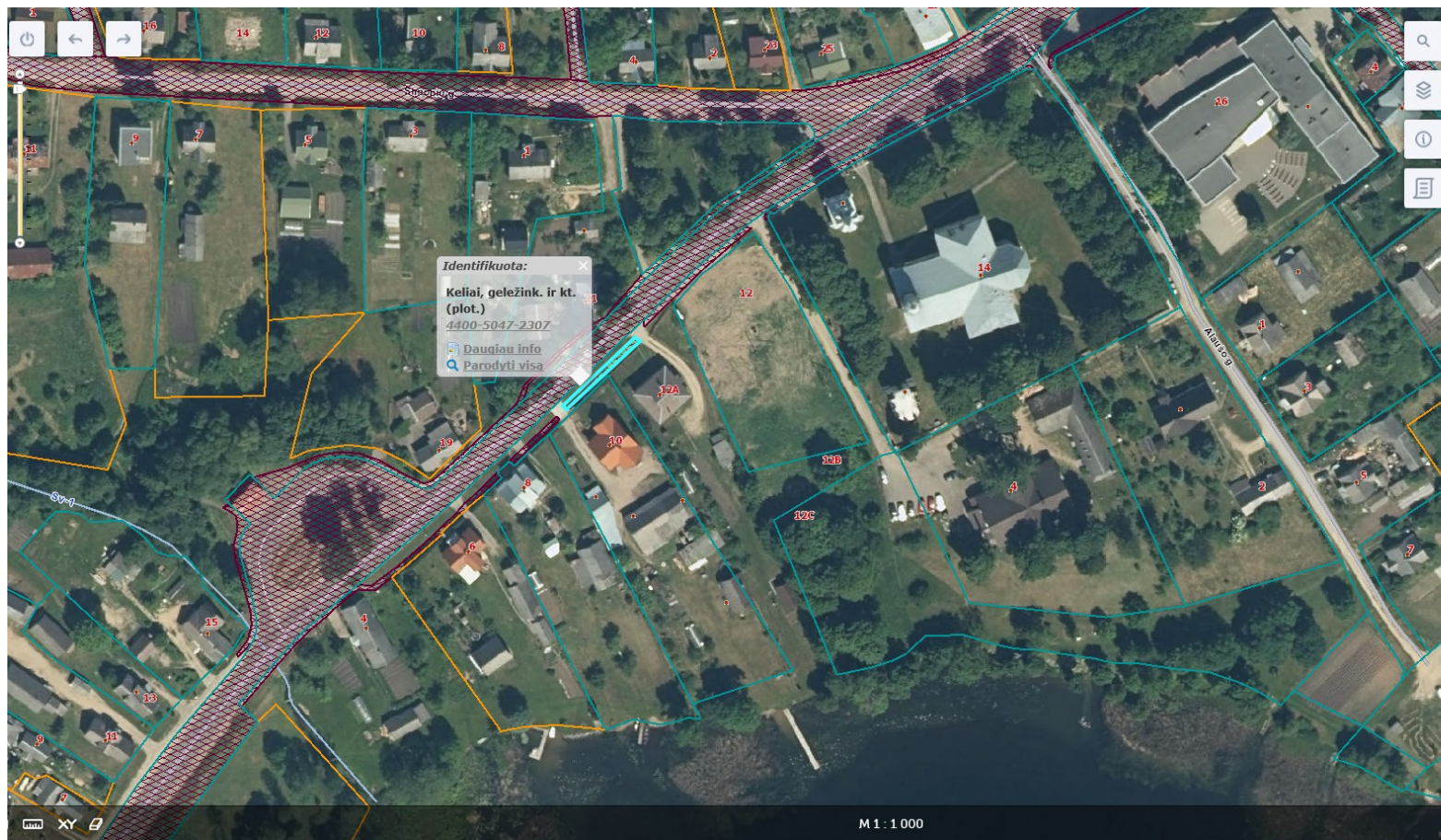
Unikalus numeris
4400-5047-2294

Adresas
Anykščių r. sav., Svedasai, J.
Tumo-Vaižganto g.

Paskirtis
Kelių

Aprašymas
Pėsčiųjų takas

Pastabos



Detali informacija

Įvedimo data
2018-09-17

Registro numeris
44/2259068

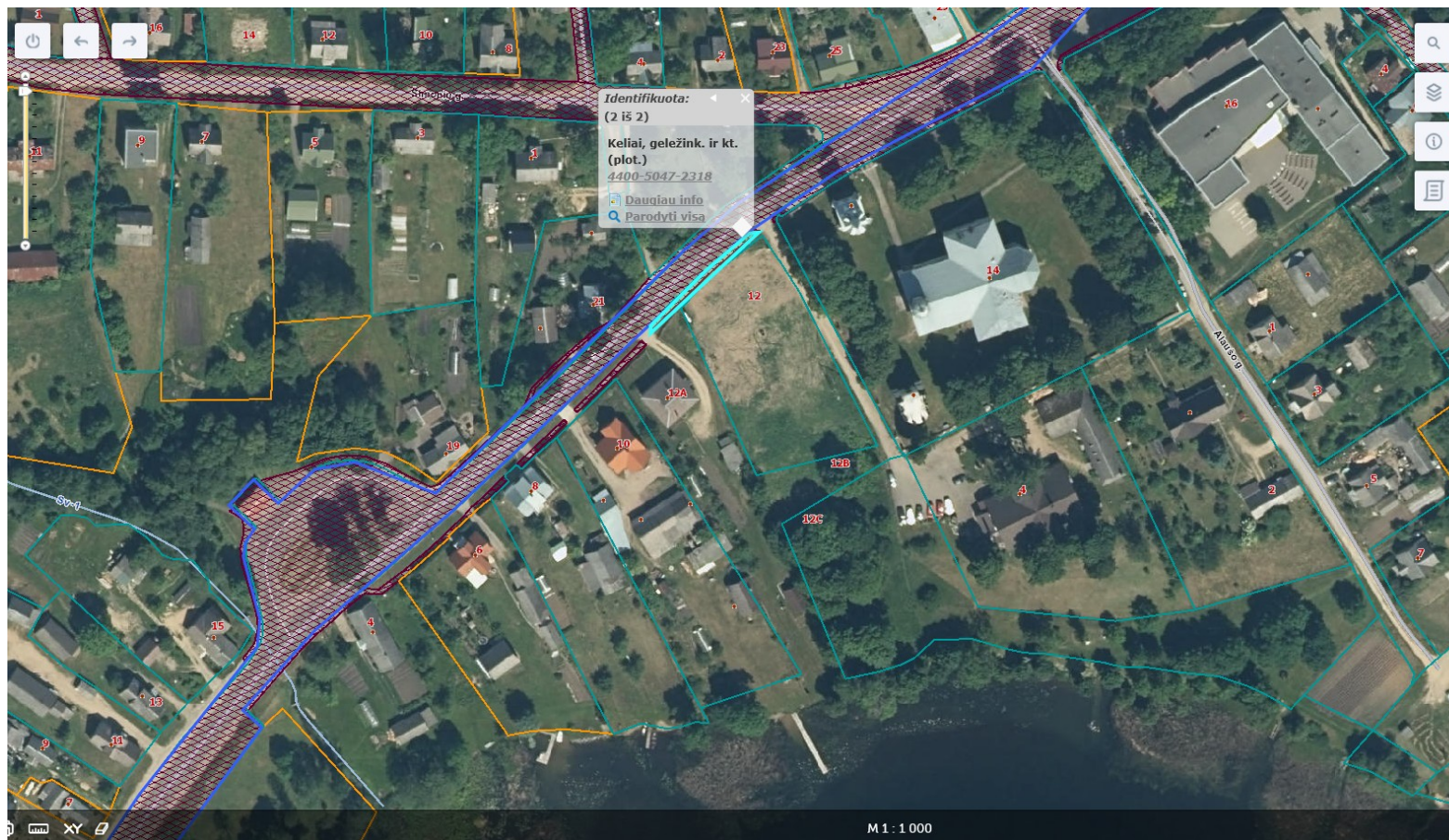
Unikalus numeris
4400-5047-2307

Adresas
Anykščių r. sav., Svėdasai, J.
Tumo-Vaižganto g.

Paskirtis
Kelių

Aprašymas
Pėsčiųjų takas

Pastabos



Detali informacija

Įvedimo data
2018-09-17

Registro numeris
44/2259068

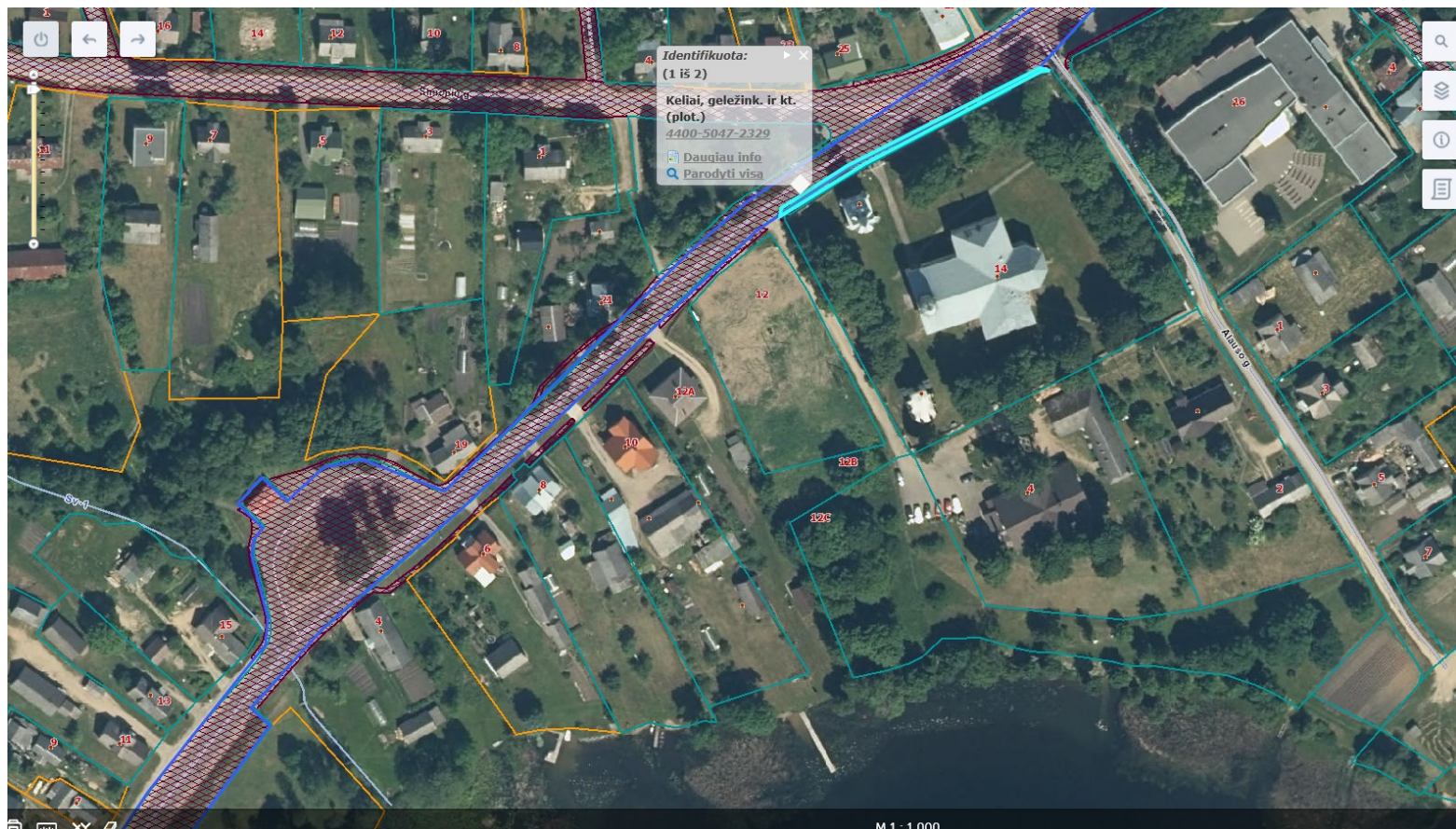
Unikalus numeris
4400-5047-2318

Adresas
Anykščių r. sav., Svėdasai, J.
Turmo-Vaižganto g.

Paskirtis
Kelių

Aprašymas
Pėsčiųjų takas

Pastabos



Identifikuota:
(1 iš 2)
Keliai, geležink. ir kt.
(plot.)
4400-5047-2329
Daugiau info
Parodyti visa

Detali informacija

Įvedimo data
2018-09-17

Registro numeris
44/2259068

Unikalus numeris
4400-5047-2329

Adresas
Anykščių r. sav., Svėdasai, J.
Tumo-Vaižganto g.

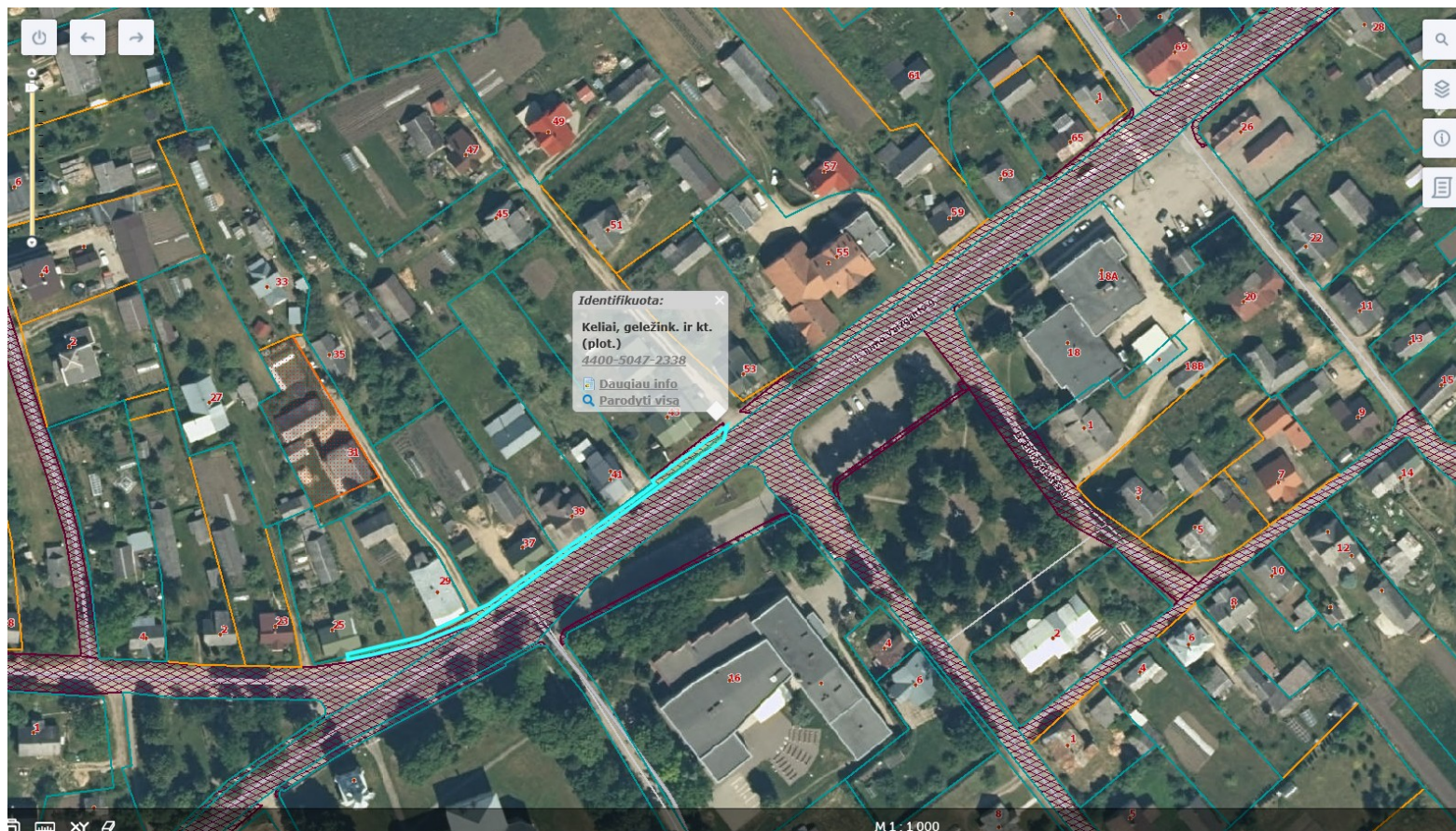
Paskirtis
Kelių

Aprašymas
Pėsčiųjų takas

Pastabos

M 1:1 000

REGISTRŲ CENTRAS



Detali informacija

Įvedimo data
2018-09-14

Registro numeris
44/2259068

Unikalus numeris
4400-5047-2338

Adresas
Anykščių r. sav., Svėdasai, J.
Turmo-Vaižganto g.

Paskirtis
Kelių

Aprašymas
Pėsčiųjų takas

Pastabos



Detali informacija

Įvedimo data
2018-09-14

Registro numeris
44/2259068

Unikalus numeris
4400-5047-8367

Adresas
Anykščių r. sav., Svėdasai, J.
Turno-Vaižganto g.

Paskirtis
Kelių

Aprašymas
Pėsčiųjų takas

Pastabos
Asfaltbetonis - 308.09 kv.m,
veja - 82.69 kv.m



Identifikuota:
Keliai, geležink. ir kt.
(plot.)
4400-5047-8378
[Daugiau info](#)
[Parodyti visą](#)

Detali informacija

Įvedimo data
2018-09-17

Registro numeris
44/2259068

Unikalus numeris
4400-5047-8378

Adresas
Anykščių r. sav., Svėdasai, J.
Tumo-Vaižganto g.

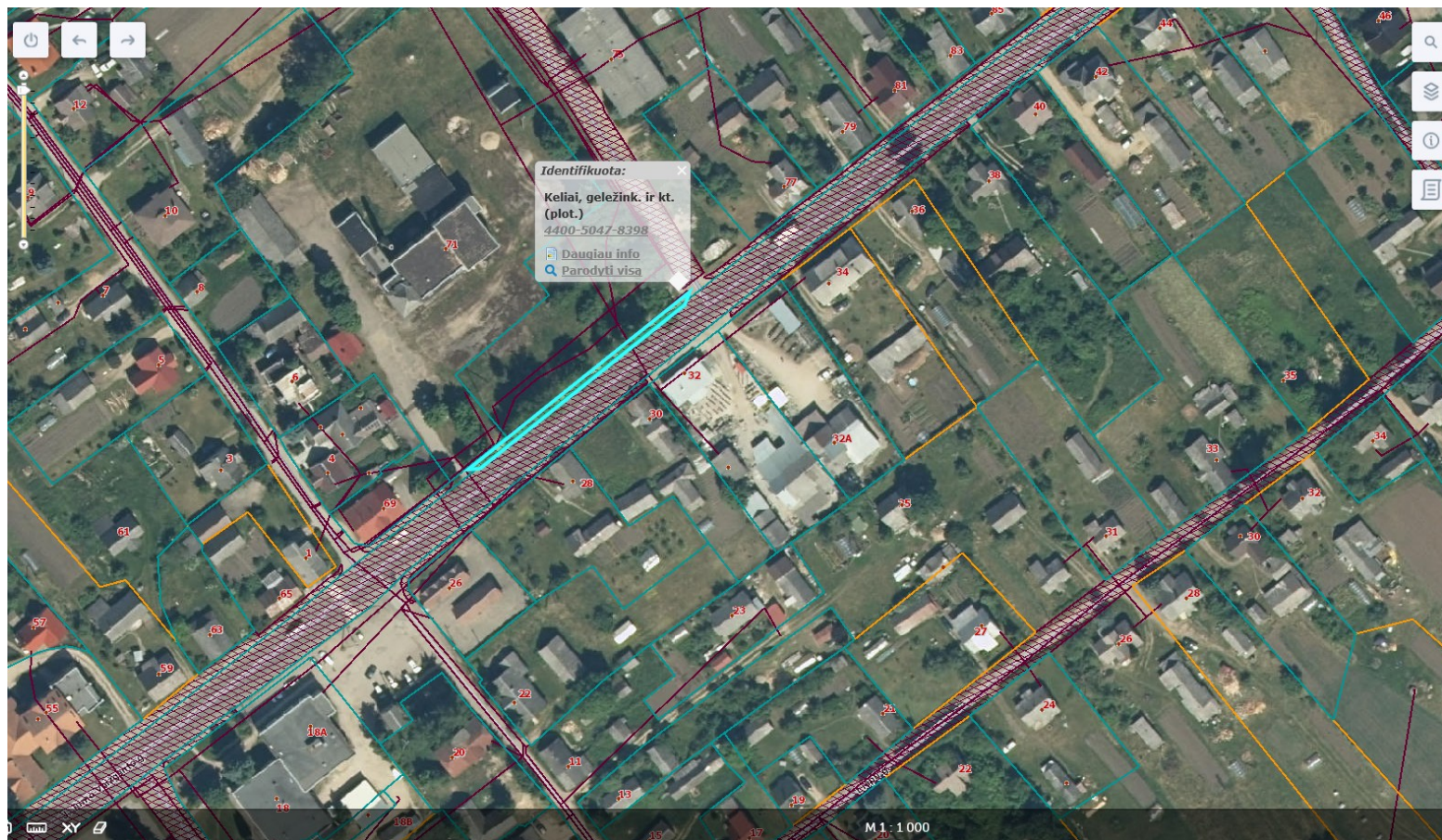
Paskirtis
Kelių

Aprašymas
Pėsčiųjų takas

Pastabos

M 1 : 1 000

REGISTRŲ CENTRAS



Identifikuota:
Keliai, geležink. ir kt.
(plot.)
4400-5047-8398
Daugiau info
Parodyti visa

Detali informacija

Išvedimo data
2018-09-14

Registro numeris
44/2259068

Unikalus numeris
4400-5047-8398

Adresas
Anykščių r. sav., Svedasai, J.
Tumo-Vaižganto g.

Paskirtis
Kelių

Aprašymas
Pėsčiųjų takas

Pastabos



Detali informacija

Įvedimo data
2018-09-17

Registro numeris
44/2259068

Unikalus numeris
4400-5047-8401

Adresas
Anykščių r. sav., Svedasai, J.
Tumo-Vaižganto g.

Paskirtis
Kelių

Aprašymas
Pėsčiųjų takas

Pastabos



Identifikuota:
Keliai, geležink. ir kt.
(plot.)
4400-5047-8412
Daugiau info
Parodyti visa

Detali informacija

Įvedimo data
2018-07-27

Registro numeris
44/2259068

Unikalus numeris
4400-5047-8412

Adresas
Anykščių r. sav., Svedasai, J.
Turno-Vaižganto g.

Paskirtis
Kelių

Aprašymas
Pėsčiųjų takas

Pastabos



Detali informacija

Įvedimo data

2018-09-17

Registro numeris

44/2259068

Unikalus numeris

4400-5047-8423

Adresas

Anykščių r. sav., Svėdasai, J.

Tumo-Vaižganto g.

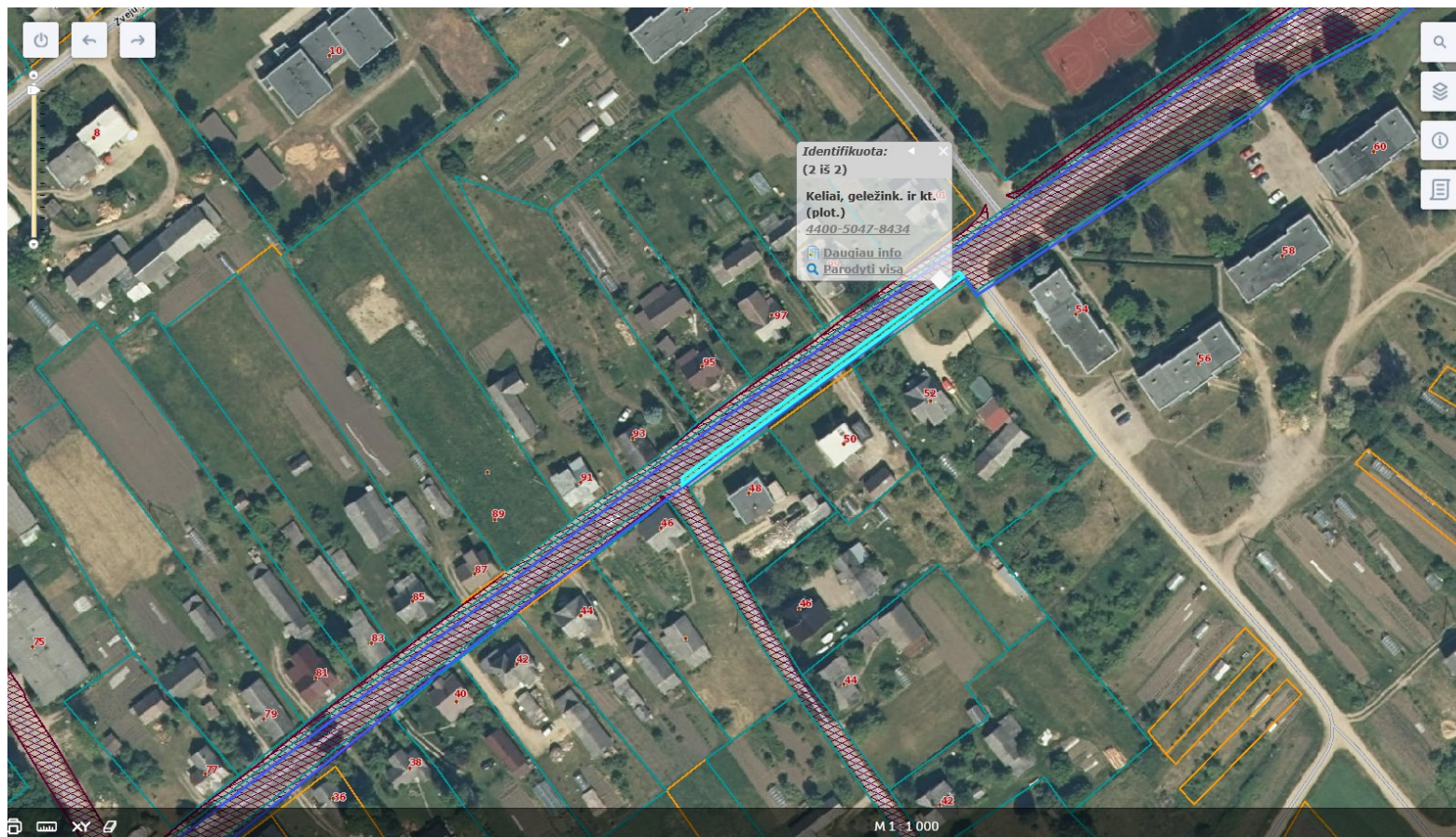
Paskirtis

Kelių

Aprašymas

Pėsčiųjų takas

Pastabos



Detali informacija

Išvedimo data
2018-09-14

Registro numeris
44/2259068

Unikalus numeris
4400-5047-8434

Adresas
Anykščių r. sav., Svėdasai, J.
Tumo-Vaižganto g.

Paskirtis
Kelių

Aprašymas
Pėsčiųjų takas

Pastabos



Detali informacija

Įvedimo data
2018-09-14

Registro numeris
44/2259068

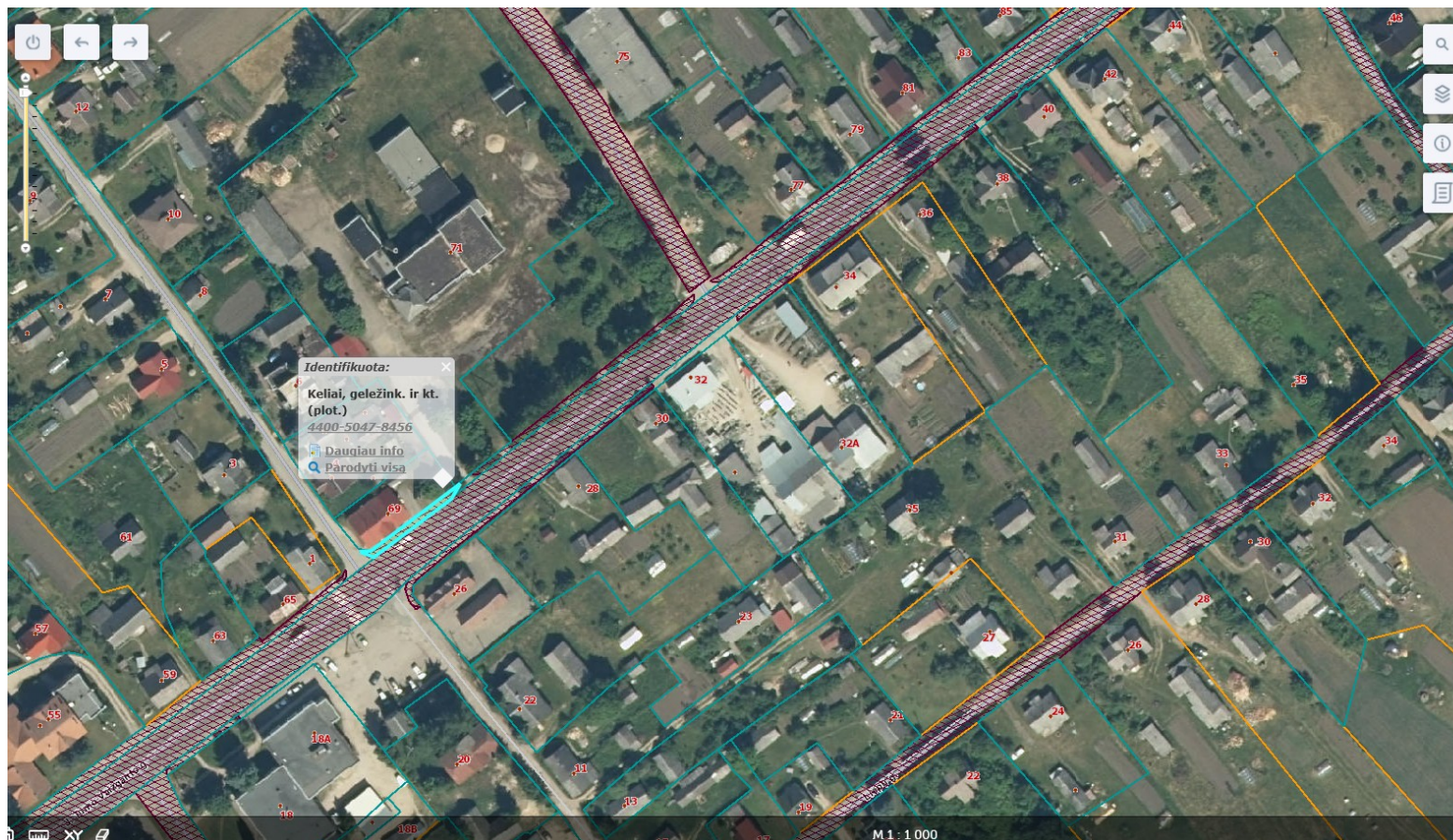
Unikalus numeris
4400-5047-8445

Adresas
Anykščių r. sav., Svedasai, J.
Tumo-Vaižganto g.

Paskirtis
Kelių

Aprašymas
Pėsčiųjų takas

Pastabos



Identifikuota:
Keliai, geležink. ir kt.
(plot.)
4400-5047-8456
Daugiau info
P parodyti visa

Detali informacija

Išvedimo data
2018-09-14

Registro numeris
44/2259068

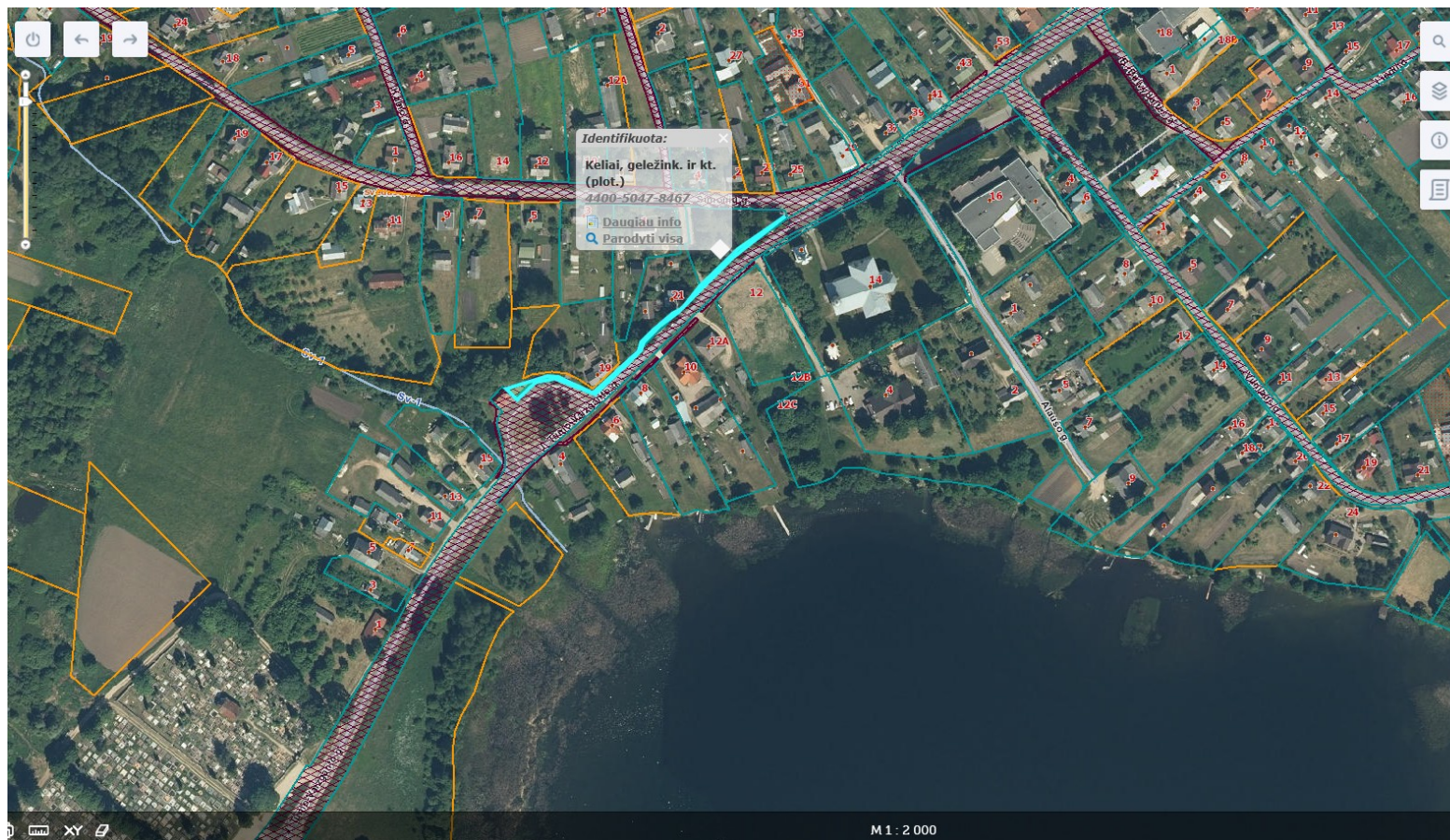
Unikalus numeris
4400-5047-8456

Adresas
Anykščių r. sav., Svedasai, J.
Tumo-Vaižganto g.

Paskirtis
Kelių

Aprašymas
Pėsčiųjų takas

Pastabos



Identifikuota:
Keliai, geležink. ir kt.
(plot.)
4400-5047-8467
Daugiau info
Parodyti visa

Detali informacija

Ivedimo data
2018-09-14

Registro numeris
44/2259068

Unikalus numeris
4400-5047-8467

Adresas
Anykščių r. sav., Svedasai, J.
Tumo-Vaižganto g.

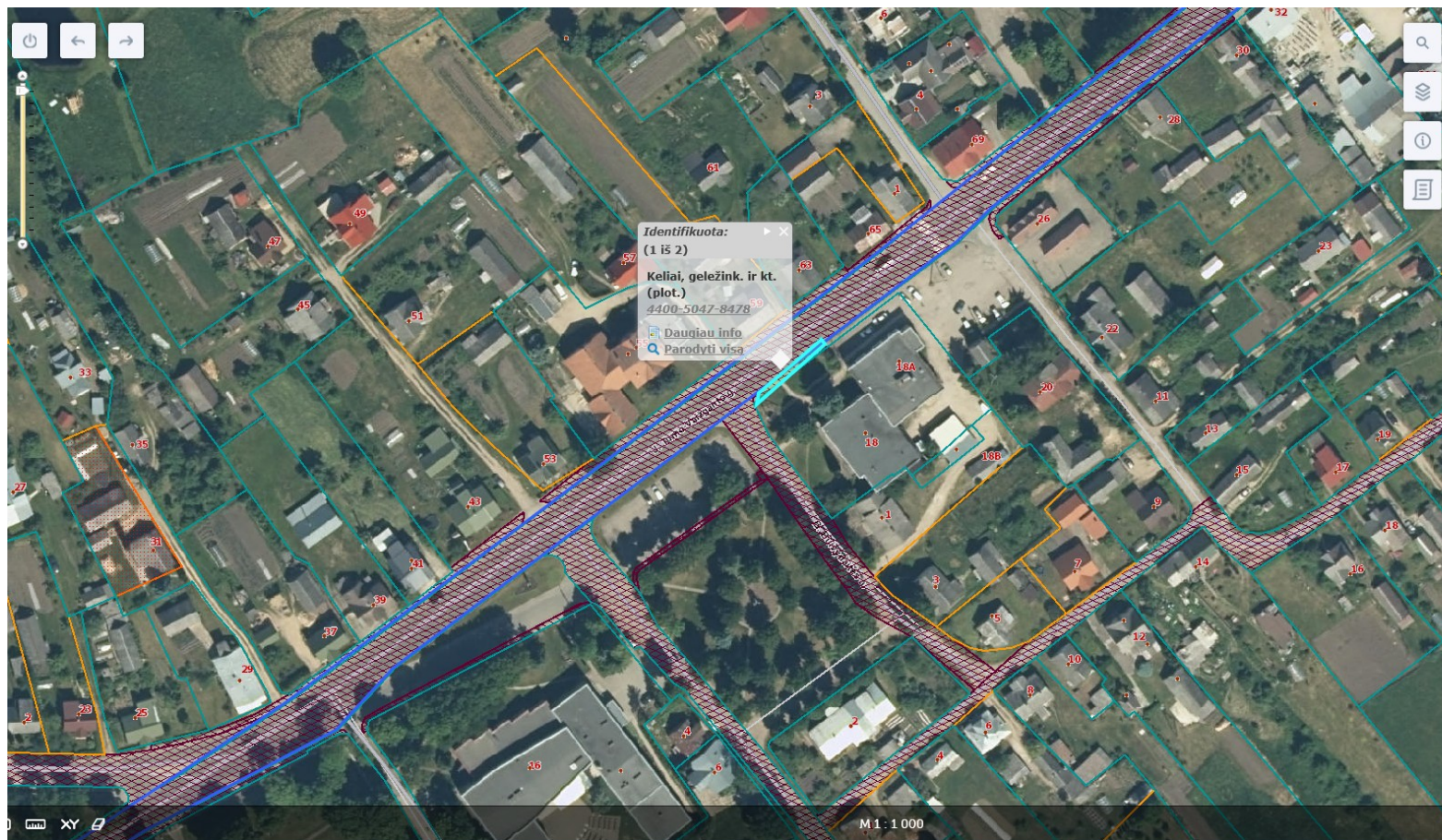
Paskirtis
Kelių

Aprašymas
Pėsčiųjų takas

Pastabos

M 1: 2 000

REGISTRŲ CENTRAS



Detali informacija

Išvedimo data
2018-09-17

Registro numeris
44/2259068

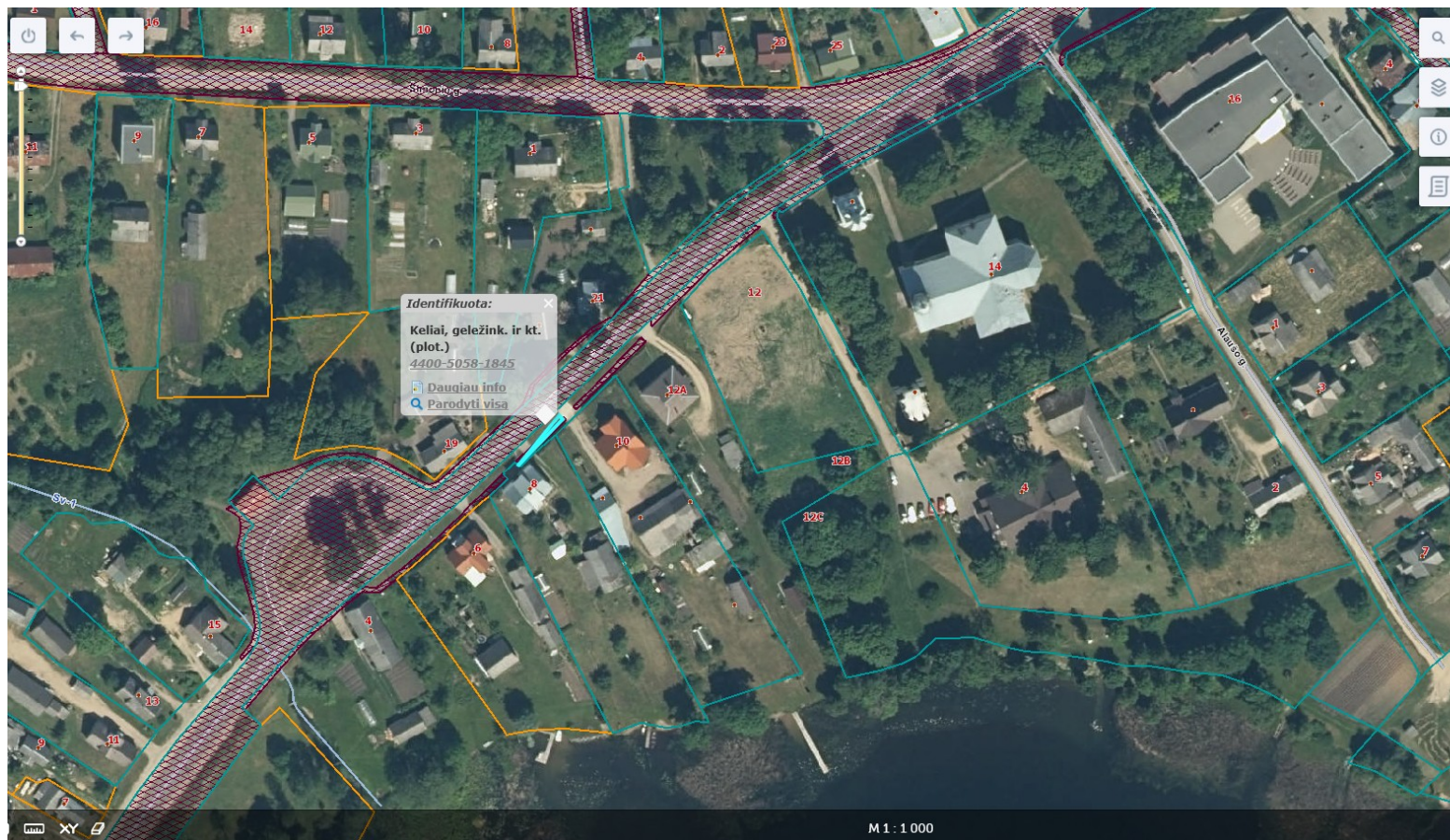
Unikalus numeris
4400-5047-8478

Adresas
Anykščių r. sav., Svėdasai, J.
Tumo-Vaižganto g.

Paskirtis
Kelių

Aprašymas
Pėsčiųjų takas

Pastabos
Betono plytelės - 33.02 kv.m,
veja - 12.77 kv.m



Detali informacija

Įvedimo data
2018-09-17

Registro numeris
44/2259068

Unikalus numeris
4400-5058-1845

Adresas
Anykščių r. sav., Svedasai, J.
Tumo-Vaižganto g.

Paskirtis
Kelių

Aprašymas
Pėsčiųjų takas

Pastabos

**Anykščių rajono savivaldybei nuosavybės teise priklausančių nekilnojamųjų daiktų, esančių šalia valstybinės rajoninio kelio Nr. 120
Molėtai– Anykščiai, sąrašas**

Eil. Nr.	Nekilnojamojo daikto pavadinimas	Nekilnojamojo daikto unikalus numeris	Adresas	Valstybinės reikšmės kelio, šalia kurio eina yra perduodamas nekilnojamasis daiktas, numeris ir pavadinimas
1.	Pėsčiųjų takas	4400-5047-2283	Anykščių r. sav., Svėdasai, J. Tumo-Vaižganto g.	Valstybinės reikšmės krašto kelias Nr. 120 Radiškis–Anykščiai–Rokiškis
2.	Pėsčiųjų takas	4400-5047-8467	Anykščių r. sav., Svėdasai, J. Tumo-Vaižganto g.	Valstybinės reikšmės krašto kelias Nr. 120 Radiškis–Anykščiai–Rokiškis
3.	Pėsčiųjų takas	4400-5047-2338	Anykščių r. sav., Svėdasai, J. Tumo-Vaižganto g.	Valstybinės reikšmės krašto kelias Nr. 120 Radiškis–Anykščiai–Rokiškis
4.	Pėsčiųjų takas	4400-5047-8367	Anykščių r. sav., Svėdasai, J. Tumo-Vaižganto g.	Valstybinės reikšmės krašto kelias Nr. 120 Radiškis–Anykščiai–Rokiškis
5.	Pėsčiųjų takas	4400-5047-8456	Anykščių r. sav., Svėdasai, J. Tumo-Vaižganto g.	Valstybinės reikšmės krašto kelias Nr. 120 Radiškis–Anykščiai–Rokiškis
6.	Pėsčiųjų takas	4400-5047-8398	Anykščių r. sav., Svėdasai, J. Tumo-Vaižganto g.	Valstybinės reikšmės krašto kelias Nr. 120 Radiškis–Anykščiai–Rokiškis
7.	Pėsčiųjų takas	4400-5047-8412	Anykščių r. sav., Svėdasai, J. Tumo-Vaižganto g.	Valstybinės reikšmės krašto kelias Nr. 120 Radiškis–Anykščiai–Rokiškis
8.	Pėsčiųjų takas	4400-5047-8445	Anykščių r. sav., Svėdasai, J. Tumo-Vaižganto g.	Valstybinės reikšmės krašto kelias Nr. 120 Radiškis–Anykščiai–Rokiškis
9.	Pėsčiųjų takas	4400-5047-8434	Anykščių r. sav., Svėdasai, J. Tumo-Vaižganto g.	Valstybinės reikšmės krašto kelias Nr. 120 Radiškis–Anykščiai–Rokiškis
10.	Pėsčiųjų takas	4400-5047-8423	Anykščių r. sav., Svėdasai, J. Tumo-Vaižganto g.	Valstybinės reikšmės krašto kelias Nr. 120 Radiškis–Anykščiai–Rokiškis
11.	Pėsčiųjų takas	4400-5047-8401	Anykščių r. sav., Svėdasai, J. Tumo-Vaižganto g.	Valstybinės reikšmės krašto kelias Nr. 120 Radiškis–Anykščiai–Rokiškis
12.	Pėsčiųjų takas	4400-5047-8378	Anykščių r. sav., Svėdasai, J. Tumo-Vaižganto g.	Valstybinės reikšmės krašto kelias Nr. 120 Radiškis–Anykščiai–Rokiškis
13.	Pėsčiųjų takas	4400-5047-8478	Anykščių r. sav., Svėdasai, J. Tumo-Vaižganto g.	Valstybinės reikšmės krašto kelias Nr. 120 Radiškis–Anykščiai–Rokiškis
14.	Pėsčiųjų takas	4400-5047-2329	Anykščių r. sav., Svėdasai, J. Tumo-Vaižganto g.	Valstybinės reikšmės krašto kelias Nr. 120 Radiškis–Anykščiai–Rokiškis

15.	Pėsčiųjų takas	4400-5047-2318	Anykščių r. sav., Svėdasai, J. Tumo-Vaižganto g.	Valstybinės reikšmės krašto kelias Nr. 120 Radiškis–Anykščiai–Rokiškis
16.	Pėsčiųjų takas	4400-5047-2307	Anykščių r. sav., Svėdasai, J. Tumo-Vaižganto g.	Valstybinės reikšmės krašto kelias Nr. 120 Radiškis–Anykščiai–Rokiškis
17.	Pėsčiųjų takas	4400-5058-1845	Anykščių r. sav., Svėdasai, J. Tumo-Vaižganto g.	Valstybinės reikšmės krašto kelias Nr. 120 Radiškis–Anykščiai–Rokiškis
18.	Pėsčiųjų takas	4400-5047-2294	Anykščių r. sav., Svėdasai, J. Tumo-Vaižganto g.	Valstybinės reikšmės krašto kelias Nr. 120 Radiškis–Anykščiai–Rokiškis

BENDRADARBIAVIMO SUTARTIS

2020 m. _____ d. Nr. _____

Anykščių rajono savivaldybė (toliau – **Savivaldybė**), juridinio asmens kodas 188774637, registruota adresu J. Biliūno g. 23, LT- 29111 Anykščiai, duomenys apie įstaigą kaupiami ir saugomi Lietuvos Respublikos juridinių asmenų registre, atstovaujama administracijos direktorės Ligitos Kuliešaitės, veikiančios pagal Anykščių rajono savivaldybės tarybos 2020 m. gruodžio 29 d. sprendimą Nr. 1- TS - 358 „Dėl pritarimo ir įgaliojimo pasirašyti bendradarbiavimo sutartį ir pritarimo įsipareigojimams perduoti bei sutikti perimti turtą, įgyvendinant objektą „Valstybinės reikšmės krašto kelio Nr. 120 Radiškis–Anykščiai–Rokiškis, kuriam Svėdasų miestelyje suteiktas J. Tumo-Vaižganto gatvės pavadinimas, ruožo nuo 52,023 iki 53,670 km taisymas“ ir **Valstybės įmonė Lietuvos automobilių kelių direkcija** (toliau – **Kelių direkcija**), kodas 188710638, registruota adresu J. Basanavičiaus g. 36, LT- 03109 Vilnius, duomenys apie įstaigą kaupiami ir saugomi Lietuvos Respublikos juridinių asmenų registre, atstovaujama _____, veikiančio pagal Valstybės įmonės Lietuvos automobilių kelių direkcijos įstatus, patvirtintus Lietuvos Respublikos susisiekimo ministro 2020 m. rugpjūčio 24 d. įsakymu Nr. 3-476, toliau kartu vadinamos **Šalimis**, o kiekviena atskirai – **Šalimi**, atsižvelgdamos į tai, kad:

a) *Svėdasų miestelyje bus įgyvendinamas objektas „Valstybinės reikšmės krašto kelio Nr. 120 Radiškis–Anykščiai–Rokiškis, kuriam Svėdasų miestelyje suteiktas J. Tumo-Vaižganto gatvės pavadinimas, ruožo nuo 52,023 iki 53,670 km taisymas“ (ruožas gali būti patikslintas techninio darbo projekto rengimo metu) (toliau – **Projektas**);*

b) *Kelių direkcija valstybinės reikšmės krašto kelių Nr. 120 Radiškis–Anykščiai–Rokiškis valdo patikėjimo teise;*

c) *Projektas bus vykdomas Kelių direkcijos patikėjimo teise valdomoje valstybinėje žemėje ir (arba) laisvoje valstybinėje žemėje, kurioje nesuformuoti žemės sklypai, bet gautas Nacionalinės žemės tarnybos sutikimas;*

d) *Projektas bus įgyvendinamas pagal Kelių direkcijos parengtą Projekto techninį darbo projektą;*

e) *Kelių direkcija įsipareigoja užtikrinti Projekto finansavimą ir patvirtina, kad yra finansiškai pajėgi įgyvendinti Projektą,*

*besivadovaudamos teisingumo, protingumo ir sąžiningumo principais, susitarė ir sudarė šią Bendradarbiavimo sutartį (toliau vadinama **Sutartimi**):*

I. SUTARTIES DALYKAS

1. Sutarties dalykas yra Šalių bendra veikla ir bendri įsipareigojimai bei priimtų įsipareigojimų vykdymas tinkamai ir laiku, įgyvendinant Projektą.

2. Ši Sutartis yra sudaroma siekiant nustatyti Projektui įgyvendinti reikalingų Šalių įnašų, teisių, pareigų, atsakomybės ir Projekto rezultatų paskirstymą bei tęstinės veiklos po Projekto užbaigimo vykdymą.

3. Šia Sutartimi Šalys, kooperuodamos savo darbą, žinias ir žmogiškuosius išteklius, įsipareigoja bendrai veikdamos rengtis Projekto įgyvendinimui, įgyvendinti Projektą bei užtikrinti Šalims tenkančios tęstinės veiklos po Projekto užbaigimo vykdymą.

4. Projekto įgyvendinimas, kuris bus vykdomas Kelių direkcijos su tiekėjais sudarytų sutarčių pagrindu:

4.1. Projektas atliekamas Kelių direkcijos patikėjimo teise valdomame valstybinės žemės sklype:

4.1.1. valstybinės reikšmės krašto kelio Nr. 120 Radiškis–Anykščiai–Rokiškis, kuriam Svėdasų miestelyje suteiktas J. Tumo-Vaižganto gatvės pavadinimas, ruožo nuo 52,023 (585449 6172205) iki 53,670 km (586678 6173277) (ruožas gali būti patikslintas techninio darbo projekto rengimo metu) taisymas, sutvarkant kelio važiuojamąją dalį, įrengiant takus, vandens nuvedimo ir apšvietimo tinklus, įskaitant projektavimą, kelių saugumo auditą, ekspertizę, projekto vykdymo priežiūrą, statybos darbus, Projekto statybos darbų techninę priežiūrą ir su ja susijusius laboratorinius tyrimus ir bandymus, geodezinių nuotraukų, sklypų ir statinių kadastrinių matavimų bylų parengimą pagerintam ir (ar) naujai sukurtam turtui, statybos užbaigimo procedūras.

II. ŠALIŲ PAREIŠKIMAI, GARANTIJOS IR ĮSIPAREIGOJIMAI

5. Kelių direkcija ir Savivaldybė kiekviena atskirai savo vardu pareiškia ir garantuoja, kad:

5.1. ji, vadovaudamasi Lietuvos Respublikos ir Europos Sąjungos teisės aktais bei kitais Šalių veiklą reglamentuojančiais dokumentais, turi teisę sudaryti ir vykdyti šią Sutartį pagal joje numatytas sąlygas;

5.2. ji atliks visus teisinius veiksmus, kurie turėjo būti atlikti iki šios Sutarties sudarymo, būtinus Sutarties tinkamam sudarymui, galiojimui ir vykdymui;

5.3. sudarydama Sutartį ir vykdydama iš jos kylančius įsipareigojimus, ji nepažeis jos saistančių įsipareigojimų, sutarčių, kitų dokumentų ir teisės aktų nuostatų;

5.4. ji yra susipažinusi su savo teisėmis ir pareigomis įgyvendinant Projektą ir laikysis visų su Projekto įgyvendinimu susijusių ir šia Sutartimi priimtų bei teisės aktuose nustatytų įsipareigojimų;

5.5. įgyvendindamos Projektą, įsipareigoja Projekto įgyvendinimui skirti atsakingus darbuotojus, bendradarbiauti, konsultuotis bei teikti viena kitai informaciją apie Projekto įgyvendinimo eigą.

6. Šalys įsipareigoja užtikrinti, kad šiame skyriuje išdėstyti jų pareiškimai, garantijos ir įsipareigojimai išliks teisingi ir galiojantys iki visiško šios Sutarties įvykdymo.

7. Kelių direkcija ir Savivaldybė susitaria, kad už tinkamą Projekto įgyvendinimą prieš trečiuosius asmenis, atsižvelgiant į susiklosčiusią situaciją, kiekviena Šalis atsako pagal savo priimtus įsipareigojimus.

8. Kelių direkcija įsipareigoja:

8.1. Savivaldybei įvykdžius 9.1 punkte numatytą įsipareigojimą, organizuoti ir finansuoti Projekto techninio darbo projekto parengimą;

8.2. organizuoti ir finansuoti Projekto techninio darbo projekto kelių saugumo auditą, prieš teikiant ekspertizei;

8.3. organizuoti ir finansuoti Projekto techninio darbo projekto ekspertizę bei korekcijas (esant poreikiui);

8.4. patvirtinti Projekto techninį darbo projektą, gavus teigiamą ekspertizės išvadą;

8.5. organizuoti ir finansuoti Projekto statybos darbus iki 2023 metų pabaigos, įskaitant geodezinių nuotraukų, sklypų ir statinių kadastrinių matavimų bylų parengimą pagerintam turtui;

8.6. organizuoti ir finansuoti Projekto vykdymo ir techninę priežiūrą ir su ja susijusius laboratorinius tyrimus ir bandymus;

8.7. organizuoti ir finansuoti Projekto statybos darbų užbaigimo procedūras teisės aktų nustatyta tvarka;

8.8. įgyvendinus Projektą, perduoti Savivaldybei valstybinės reikšmės rajoninio kelio Nr. 1230 Klevėnai–Juškonys ruožą nuo 0,000 (582381 6146436) iki 2,940 km (580940 6148690) ir kelio Nr. 1228 Leliūnai–Debeikiai–Trumbatiškis ruožą nuo 9,002 (585180 6159113) iki 13,565 km (587071 6155358) Savivaldybės nuosavybėn.

9. Savivaldybė įsipareigoja:

9.1. pateikti Savivaldybės tarybos sprendimą dėl sutikimo perimti Savivaldybės nuosavybėn valstybinės reikšmės rajoninio kelio Nr. 1230 Klevėnai–Juškonys ruožą nuo 0,000 (582381 6146436) iki 2,940 km (580940 6148690) ir kelio Nr. 1228 Leliūnai–Debeikiai–Trumbatiškis ruožą nuo 9,002 (585180 6159113) iki 13,565 km (587071 6155358);

9.2. iki 2021 metų pabaigos perduoti Kelių direkcijai valdyti patikėjimo teise šalia valstybinės reikšmės krašto kelio Nr. 120 Radiškis–Anykščiai–Rokiškis ruožo nuo 52,023 (585449 6172205) iki 53,578 km (586602 6173226) esančius takus / šaligatvius;

9.3. Kelių direkcijai įgyvendinus Projektą, perimti nuosavybėn valstybinės reikšmės rajoninio kelio Nr. 1230 Klevėnai–Juškonys ruožą nuo 0,000 (582381 6146436) iki 2,940 km (580940 6148690) ir kelio Nr. 1228 Leliūnai–Debeikiai–Trumbatiškis ruožą nuo 9,002 (585180 6159113) iki 13,565 km (587071 6155358);

10. Sutarties 8.5, 8.8, 9.2 ir 9.3 punktuose numatyti Šalių įsipareigojimai yra esminės Sutarties sąlygos.

III. ŠALIŲ ATSAKOMYBĖ

11. Šalys už Sutartyje nustatytų pareigų vykdymą atsako teisės aktų nustatyta tvarka.

12. Šalys įsipareigoja visus Projekto pakeitimus, turinčius įtakos kitos šalies įsipareigojimams ir teisėms, derinti rašytiniu tarpusavio susitarimu.

13. Šalys sutaria vienašališkai nepriimti jokių sprendimų, nutarimų ir pan., kurie nutrauktų, sustabdytų ar pakeistų Sutarties vykdytinus įsipareigojimus, t. y. susitarimai, kurie nutraukia, sustabdo, keičia, papildo Sutarties sąlygas, galios tik tuo atveju, jei bus raštu patvirtinti abiejų Šalių.

14. Jei dėl kaž kurios Šalies kaltės tenka apmokėti netinkamomis finansuoti pripažintas išlaidas, tokias išlaidas apmoka dėl minėtų išlaidų atsiradimo kalta Šalis.

15. Šalys susitaria, kad Savivaldybei neįvykdžius įsipareigojimų, numatytų Sutarties 9 punkte, Savivaldybė atlygina Kelių direkcijai visus patirtus nuostolius ir turėtas išlaidas, susijusias su konkrečiu įsipareigojimo nevykdymu.

IV. IŠLAIDŲ APMOKĖJIMAS

16. Kelių direkcija įsipareigoja apmokėti išlaidas Projektui finansuoti, Kelių priežiūros ir plėtros programos lėšomis.

17. Šalys susitaria, kad neatlygins viena kitos turėtų išlaidų, susijusių su Projekto finansavimu, išskyrus atvejus, numatytus Sutarties 15 punkte.

V. BENDRADARBIAVIMO SUTARTIES PAGRINDU SUKURTAS IR (AR) PAGERINTAS TURTAS

18. Šalys sutaria, kad Sutarties pagrindu nėra sukuriamą bendroji dalinė nuosavybė.

19. Užbaigus Projektą, Kelių direkcija patikėjimo teise valdo Projekto metu pagerintą ir (arba) naujai sukurtą turtą.

VI. TĘSTINĖ VEIKLA PO PROJEKTO UŽBAIGIMO

20. Pabaigus Projektą, Kelių direkcija įsipareigoja savo lėšomis vykdyti Projekto įgyvendinimo metu sukurtą turto tinkamą priežiūrą.

21. Pabaigus Projektą, Savivaldybė įsipareigoja įvykdyti procedūras ir perimti nuosavybėn valstybinės reikšmės rajoninio kelio Nr. 1230 Klevėnai–Juškonys ruožą nuo 0,000 (582381 6146436) iki 2,940 km (580940 6148690) ir kelio Nr. 1228 Leliūnai–Debeikiai–Trumbatiškis ruožą nuo 9,002 (585180 6159113) iki 13,565 km (587071 6155358) ne vėliau kaip per 1 (vienerius) metus nuo Projekto įgyvendinimo bei, atsižvelgiant į tai, kad perimti keliai atitinka Kelių įstatymo 3 straipsnio 3 dalies keliamus reikalavimus, remiantis Kelių įstatymo 4 straipsnio 4 dalimi, įtraukti kelius į Savivaldybės vietinės reikšmės kelių sąrašą.

VII. SUTARTIES PAKEITIMAI

22. Šios Sutarties pakeitimai galimi tik raštu dėl to sutarus abiem Šalims.
23. Sutarties pakeitimas yra įforminamas kaip papildomas susitarimas pakeisti Sutartį ir pasirašomas Šalių įgaliotų atstovų.

VIII. SUTARTIES GALIOJIMAS IR PABAIGA

24. Sutartis įsigalioja nuo tos dienos, kai ją pasirašo abi Sutarties Šalys, bet ne anksčiau, kaip Savivaldybei įvykdžius įsipareigojimą, numatytą Sutarties 9.1 punkte. Sutartis galioja, kol Šalys įgyvendina Projektą ir įvykdo visus kitus Sutartyje nurodytus įsipareigojimus arba iki Sutarties nutraukimo.
25. Sutartis gali būti nutraukta Šalių abipusiu rašytiniu susitarimu.
26. Sutartis gali būti nutraukta vienašališkai, įspėjus prieš 30 (trisdešimt) kalendorinių dienų vienai šaliai padarius esminį Sutarties pažeidimą.
27. Savivaldybei neįvykdžius įsipareigojimų, numatytų Sutarties 9 punkte, Kelių direkcija, įspėjusi prieš 30 (trisdešimt) kalendorinių dienų, turi teisę nutraukti Sutartį ir reikalauti iš Savivaldybės atlyginti patirtus nuostolius ir visas su Projekto įgyvendinimu susijusias Kelių direkcijos turėtas išlaidas.

IX. BAIGIAMOSIOS NUOSTATOS

28. Nei viena iš Šalių negali perleisti savo teisių ir pareigų pagal šią Sutartį be išankstinio kitos Šalies sutikimo.
29. Visi Sutartyje numatyti pranešimai laikomi įteiktais, jei jie įteikiami tiesiogiai Šalies įgaliotam atstovui ar išsiunčiami paštu registruotu laišku šioje Sutartyje nurodytais Šalių adresais. Jei Šalis neinformavo kitos Šalies apie savo adreso pasikeitimą, pranešimai, išsiųsti pagal paskutinį žinomą adresą, laikomi įteiktais tinkamai.
30. Visų Projektui įgyvendinti reikalingų dokumentų derinimo, Sutartyje nurodytų sutikimų, pritarimų terminas negali būti ilgesnis kaip 10 darbo dienų nuo šių dokumentų, pranešimų gavimo dienos. Jei per šį terminą, negaunama raštiškų pastabų, laikoma, kad dokumentai suderinti, sutikimai, pritarimai gauti.
31. Šalys susitaria laikyti konfidencialia visą su Sutartimi susijusią informaciją ir neatskleisti jos jokiems tretiesiems asmenims be išankstinio kitos Šalies sutikimo, išskyrus atvejus, kai šios informacijos atskleidimo reikalauja teisės aktai ir tai būtina tinkamam šios Sutarties įgyvendinimui.
32. Jeigu kuri nors Sutarties nuostata yra arba tampa iš dalies arba visai negaliojanti, ji nedaro negaliojančių kitų Sutarties nuostatų. Tokiu atveju negaliojančią nuostatą Šalys susitaria pakeisti teisiškai veiksminga norma, kuri, kiek tai įmanoma, turėtų tą patį teisinį ir ekonominį efektą, kaip ir negaliojanti nuostata. Kartu su šia Sutartimi sudaromi priedai turi tokią pačią teisinę galią kaip ir Sutartis.

33. Bet koks ginčas, nesutarimas ar reikalavimas, kylantis iš Sutarties ar susijęs su ja, jos pažeidimu, nutraukimu ar negaliojimu, Sutarties sąlygų nevykdymu ar netinkamu vykdymu, turi būti sprendžiamas derybomis. Nepavykus susitarti taikiai, ginčas sprendžiamas įstatymų nustatyta tvarka teisme, kurio veiklos teritorijai yra priskirta Kelių direkcijos buveinė.

34. Šalys patvirtina, kad yra susipažinę su savo teisėmis ir pareigomis įgyvendinant Projektą.

35. Šalių atstovams yra žinoma, kad Šalių ir (ar) jų atstovų, kitų Sutartyje nurodytų asmenų duomenys, būtini tinkamam Sutarties sudarymui ir įvykdymui, yra tvarkomi be atskiros jų sutikimo.

36. Sutartis pasirašyta dviem egzemplioriais, po vieną kiekvienai Šaliai. Visi Sutarties egzemplioriai turi vienodą teisinę galią. Visi Sutarties priedai laikomi neatskiriama Sutarties dalimi. Šalys pasirašo kiekviename Sutarties lape.

X. SUTARTIES ŠALYS

Anykščių rajono savivaldybė
J. Biliūno g. 23, LT- 29111 Anykščiai
Įstaigos kodas 188774637
Atsiskaitomoji sąskaita
LT43 7182 1000 0013 0647
AB Šiaulių bankas
Telefonas (8 381) 580 41
El. paštas: info@anyksciai.lt

Anykščių rajono savivaldybės
administracijos

A.V

Valstybės įmonė Lietuvos automobilių
kelių direkcija
J. Basanavičiaus g. 36, LT-03109 Vilnius
Įstaigos kodas 188710638
Atsiskaitomoji sąskaita
LT37 7300 0100 0245 6303
AB „Swedbank“
Telefonas (8 5) 232 9600
El. paštas: lakd@lakd.lt

Valstybės įmonės Lietuvos automobilių
kelių direkcijos

A.V

DETALŪS METADUOMENYS	
Dokumento sudarytojas (-ai)	Anykščių rajono savivaldybė, J. Biliūno g.23, 29111 Anykščiai (2021-01-22 15:16:48)
Dokumento pavadinimas (antraštė)	Bendradarbiavimo sutartis
Dokumento registracijos data ir numeris	2021-01-07 Nr. 6-6 2021-01-15 Nr. S-54
Dokumento gavimo data ir dokumento gavimo registracijos numeris	-
Dokumento specifikacijos identifikavimo žymuo	ADOC-V1.0
Parašo paskirtis	Pasirašymas
Parašą sukūrusio asmens vardas, pavardė ir pareigos	Ligita Kuliešaitė, Administracijos direktorius
Parašo sukūrimo data ir laikas	2021-01-14 15:24:50 (GMT+02:00)
Parašo formatas	XAdES-T
Laiko žymoje nurodytas laikas	2021-01-14 15:25:01 (GMT+02:00)
Informacija apie sertifikavimo paslaugos teikėją	ADIC CA-A, Asmens dokumentu israsymo centras prie LR VRM, OID.2.5.4.97=188778315, LT
Sertifikato galiojimo laikas	2019-05-20 10:34:34–2022-05-19 10:34:34
Parašo paskirtis	Pasirašymas
Parašą sukūrusio asmens vardas, pavardė ir pareigos	Remigijus Lipkevičius, Direktorius
Parašo sukūrimo data ir laikas	2021-01-15 14:07:23 (GMT+02:00)
Parašo formatas	XAdES-XL
Laiko žymoje nurodytas laikas	2021-01-15 14:07:56 (GMT+02:00)
Informacija apie sertifikavimo paslaugos teikėją	EID-SK 2016,2.5.4.97=#160e4e545245452d3130373437303133,AS Sertifitseerimiskeskus,EE
Sertifikato galiojimo laikas	2018-08-04 10:23:20–2023-08-03 23:59:59
Parašo paskirtis	Registravimas
Parašą sukūrusio asmens vardas, pavardė ir pareigos	DVS sistema, Dokumentų valdymo sistema
Parašo sukūrimo data ir laikas	2021-01-15 14:07:58 (GMT+02:00)
Parašo formatas	XAdES-EPES
Laiko žymoje nurodytas laikas	-
Informacija apie sertifikavimo paslaugos teikėją	RCSC IssuingCA,VI Registru centras - i.k. 124110246,RCSC,LT
Sertifikato galiojimo laikas	2019-04-17 12:47:53–2022-04-16 12:47:53
Informacija apie būdus, naudotus metaduomenų vientisumui užtikrinti	-
Pagrindinio dokumento priedų skaičius	-
Pagrindinio dokumento pridedamų dokumentų skaičius	-
Programinės įrangos, kuria naudojantis sudarytas elektroninis dokumentas, pavadinimas	Elpako v.20210113.5
Informacija apie elektroninio dokumento ir elektroninio (-ių) parašo (-ų) tikrinimą (tikrinimo data)	Tikrinant dokumentą nenustatyta jokių klaidų (2021-01-22 15:16:48)
Elektroninio dokumento nuorašo atspausdinimo data ir ją atspausdinęs darbuotojas	2021-01-22 15:16:48 atspausdino Rasa Česnulevičienė
Paieškos nuoroda	-
Papildomi metaduomenys	-

DETALŪS METADUOMENYS	
Dokumento sudarytojas (-ai)	VĮ Lietuvos automobilių kelių direkcija, J. Basanavičiaus g. 36, LT-03109 Vilnius, Lietuva (2021-01-26 12:24:39)
Dokumento pavadinimas (antraštė)	DĖL PRAŠYMO PERDUOTI ANYKŠČIŲ RAJONO SAVIVALDYBEI NUOSAVYBĖS TEISĖ PRIKLAUSANČIUS NEKILNOJAMUOSIUS DAIKTUS
Dokumento registracijos data ir numeris	2021-01-25 Nr. 2-1220
Dokumento gavimo data ir dokumento gavimo registracijos numeris	-
Dokumento specifikacijos identifikavimo žymuo	ADOC-V1.0
Parašo paskirtis	Pasirašymas
Parašą sukūrusio asmens vardas, pavardė ir pareigos	Remigijus Lipkevičius, Direktorius
Parašo sukūrimo data ir laikas	2021-01-25 14:18:08 (GMT+02:00)
Parašo formatas	XAdES-T
Laiko žymoje nurodytas laikas	2021-01-25 14:18:42 (GMT+02:00)
Informacija apie sertifikavimo paslaugos teikėją	EID-SK 2016,2.5.4.97=#160e4e545245452d3130373437303133,AS Sertifitseerimiskeskus,EE
Sertifikato galiojimo laikas	2018-08-04 10:23:20–2023-08-03 23:59:59
Parašo paskirtis	Registravimas
Parašą sukūrusio asmens vardas, pavardė ir pareigos	DVS sistema, Dokumentų valdymo sistema
Parašo sukūrimo data ir laikas	2021-01-25 14:18:46 (GMT+02:00)
Parašo formatas	XAdES-EPES
Laiko žymoje nurodytas laikas	-
Informacija apie sertifikavimo paslaugos teikėją	RCSC IssuingCA,VI Registru centras - i.k. 124110246,RCSC,LT
Sertifikato galiojimo laikas	2019-04-17 12:47:53–2022-04-16 12:47:53
Informacija apie būdus, naudotus metaduomenų vientisumui užtikrinti	-
Pagrindinio dokumento priedų skaičius	21
Pagrindinio dokumento pridedamų dokumentų skaičius	-
Programinės įrangos, kuria naudojantis sudarytas elektroninis dokumentas, pavadinimas	DocLogix v12.8.6.0
Informacija apie elektroninio dokumento ir elektroninio (-ių) parašo (-ų) tikrinimą (tikrinimo data)	Tikrinant dokumentą nenustatyta jokių klaidų (2021-01-26 12:24:39)
Elektroninio dokumento nuorašo atspausdinimo data ir ją atspausdinęs darbuotojas	2021-01-26 12:24:39 atspausdino Rasa Česnulevičienė
Paieškos nuoroda	-
Papildomi metaduomenys	-